



СЛУЖБЕНИ ЛИСТ

ОПШТИНЕ МАЈДАНПЕК

ГОДИНА: II	БРОЈ: 16а	24. децембар 2009.	ЦЕНА: ГОДИШЊА ПРЕТПЛАТА:
------------	-----------	--------------------	-----------------------------

171



СТРАТЕГИЈА ЛОКАЛНОГ ЕКОНОМСКОГ РАЗВОЈА ОПШТИНЕ МАЈДАНПЕК

2010 - 2014



ФЛЕРМАЈДАНПЕК
Фондација за локални економски развој



Turistička organizacija
Opštine Majdanpek

Поштовани грађани,

Један од приоритета нашег рада и делања је остваривање економског напретка и развоја општине Мајданпек, са крајњим циљем побољшања и унапређења квалитета живота свих њених грађана. Желимо да прекинемо негативан тренд по којем је општина Мајданпек најнеразвијеније и најнеповољније место за живот у Србији, и да је учинимо заједницом способном да се прилагоди динамичним условима тржишта, привуче и стимулише инвестиције којима се стварају нова радна места, задржавају постојећа предузећа и подржава предузетништво. Самим тим, потреба за стратешким планирањем и нужност дефинисања развојних перспектива кроз усвајање стратешких циљева и приоритетних пројеката који ће водити њиховом достизању била је реална и неопходна.

Стратешко планирање будућег развоја је веома битан чинилац који показује одговорност локалне власти према својим грађанима. Стратегија економског развоја представља правни оквир за одговорну локалну власт. Она је важна јер се базира на принципима транспарентности и економичности, али не представља решење проблема, већ представља полазну основу економског развоја.

Имајући у виду значај доприноса сваког појединца, грађанина и становника општине овом процесу, укључивањем свих релевантних представника јавног, приватног и невладиног сектора, сагледани су сви ресурси, могућности и потенцијали и путем консензуса, утврђени основни правци економског развоја наше општине.

Први велики корак је начињен. Пред Вама је **Стратегија економског развоја општине Мајданпек 2010 - 2014.**, резултат вишемесечног рада који Вам представљамо.

Следе нам још битније обавезе и задаци, реализација програма и пројеката дефинисаних документом, достизање циља задатог визијом:

Мајданпек - модерна општина и јака заједница са привлачним туристичким и културно историјским ресурсима, развијеном индустријом и пољопривредном производњом; атрактивно поднебље за инвестирање; општина која пружа услове за здрав и квалитетан живот својих грађана осигуравајући им нове послове, атрактиван изглед општине и очувану животну средину.

Користим ову прилику да упутим захвалност Немачкој организацији за техничку помоћ (GTZ) за пружену подршку и партнерски однос у процесу израде овог документа.

Убеђења сам да је **Стратегија економског развоја општине Мајданпек 2010 - 2014.** флексибилан оквир будућег деловања у којем су постављени реални и оствариви програми и пројекти, чијом ће се реализацијом допринети да општина Мајданпек буде поднебље у којем је остварен привредни напредак и бољи живот грађана.

С поштовањем,

Драган Поповић
Председник Општине Мајданпек

1. УВОД

Улога локалне самоуправе у Србији данас се мења и од ње се захтева нови, модеран приступ - општинска управа све више послује налик предузећу, а управљање процесима развоја кроз стратешко планирање, од пресудног је значаја за успешно пословање. Важно је разумети да се стратешко планирање економског развоја на локалном нивоу не односи само на капиталне инвестиције, већ и на пројекте мањег обима који не захтевају много улагања, а утичу на унапређење квалитета услуга за клијенте општинске управе - грађане и предузетнике, као и на побољшање услова за развој малих и средњих предузећа, привлачење инвестиција и запошљавање грађана.

Крајњи циљ стратешког планирања није стварање још једног документа који је сам себи сврха. Суштина овог подухвата јесте у томе да прихватимо и усвојимо *партиципативно* планирање као модел понашања и трајно укључимо све битне актере и грађане у креирање сопствене будућности - да их учинимо *одговорним* за сопствени развој. Стратегија економског развоја општине Мајданпек за период 2010-2014. године резултат је вишемечног рада и посвећености представника наше локалне заједнице. У припреми овог стратешког документа учествовали су представници јавног, приватног и цивилног сектора.

Комисија за стратешко планирање и радне групе за појединачна кључна питања вредно су радиле готово осам месеци. Сврха партиципаторног процеса стратешког планирања била је да утврдимо кључна питања у области привредног развоја, да *заједнички* формулишемо стратешку визију развоја заједнице, да дефинишемо циљеве и дођемо до најједноставнијих и најизводљивијих програма и пројеката, да утврдимо приоритетне пројекте и њихове носиоце, као и да постигнемо сагласност око будућих праваца развоја. Укључивање битних актера и подела улога на нивоу пројеката представља основ за успешну реализацију стратегије економског развоја и гаранцију да ће овај план опстати и бити примењиван, без обзира на различите препреке и претње које се реално могу јавити, јер ће сви представници заједнице подржати стратегију у чијој су припреми учествовали и око које су се усагласили. Нема сумње да сви желимо да наша заједница буде пример повољног окружења за развој предузетништва и пожељна дестинација за инвеститоре, у којој се отварају нова радна места и негује партнерство између јавног и приватног сектора.

Уз подршку Немачке организације за техничку помоћ (GTZ), у оквиру пројекта Општинског економског развоја у региону Дунава, у нашој општини процес стратешког планирања се одвијао паралелно са успостављањем одговарајућег институционалног оквира који је кључан за реализацију пројеката економског развоја. Запослени у *Фондацији за локални економски развој* имали су прилике да прођу кроз детаљну обуку која им је, између осталог, помогла да боље разумеју технике и инструменте неопходне за успешно спровођење пројеката економског развоја. Мерење учинка и резултата пројеката, као и праћење њиховог утицаја на развој уопште, је трајан процес у коме учествује цела заједница, али је веома важно и да постоје институције које ће то спровести у дело на систематичан и ефикасан начин.


Јасно нам је да усвајање овог документа представља тек почетак. Прави изазови предстоје у реализацији стратегије, у њеном сталном усавршавању и прилагођавању. На дан усвајања овог документа, Комисија за стратешко планирање прераста у Привредни савет, који ће и даље наставити да се састаје и прати спровођење стратегије у дело. Коначан успех једне стратегије се мери кроз степен њене реализације: колико смо пројеката успели да спроведемо и како је то утицало на побољшање квалитета живота наших грађана и развој привреде у нашој општини и региону.

2. ПРОЦЕС ПРИПРЕМЕ СТРАТЕГИЈЕ ЕКОНОМСКОГ РАЗВОЈА

2.1 Шта је стратешко планирање?

Стратешко планирање је систематски начин управљања у условима промена. То је инструмент за постизање консензуса у локалној заједници и формирање заједничке визије економског развоја и свеукупног унапређења услова живота. Стратешко планирање је креативан процес препознавања кључних питања за развој заједнице, као и договора око циљева, програма и пројеката које треба спровести у циљу решавања тих питања.

Стратешким планирањем се комбинују *дугорочне перспективе (визија, циљеви)* и *краткоточне мере (програми, пројекти)*. Када смо креирали визију и дефинисали опште циљеве, планирали смо дугорочно. У исто време, сагледали смо тренутно стање у заједници, као и привредне, друштвене и политичке токове, који су подложни брзим променама и тешко су предвидиви. Због тога, сврха стратешког планирања јесте да се створи рационална основа за постизање договора око конкретних програма и пројеката, који се реално могу спровести у року од пет година, што је животни век већине стратешких докумената који се односе на економски развој.



Стратешко планирање је, такође, моћна техника за окупљање челних привредника и представника локалне самоуправе, у циљу стварања партнерства између приватног и јавног сектора, које ће унапредити пословну климу у општини и допринети њеној конкурентности.

2.2 Принципи стратешког планирања

У изради стратешког плана економског развоја користили смо методологију *партиципативног планирања*, која подразумева широко учешће чланова локалне заједнице, како у процесу припреме стратешког документа, тако и у спровођењу дефинисаних програма и пројеката. Током припреме стратегије, руководили смо се следећим принципима:

- Економски развој и развој предузетништва треба да буде усклађен са потребама свих грађана и да води ка побољшању квалитета живота свих припадника локалне заједнице,
- Партиципативни приступ представља инструмент за учешће грађана у процесу доношења одлука и трајну укљученост свих чланова заједнице у стратешко планирање економског развоја и одрживог развоја уопште, као и креирање локалне политике,
- Стратешко планирање је континуирани процес и не своди се само на израду документа - наш циљ је да пројекти планирани за наредних пет година буду реализовани и тиме допринесу остварењу визије економског развоја заједнице,
- Партнерство приватног и јавног сектора, као и припадника цивилног друштва неопходно је за одрживи економски развој,

- Улога локалне самоуправе у економском развоју састоји се, преваходно, у креирању повољних услова и окружења за развој приватног предузетништва и привлачење инвестиција,
- Постизање консензуса између свих интересних група при утврђивању кључних елемената стратегије,
- Подршка постојећим малим и средњим предузећима подједнако је важна, као и привлачење инвестиција и оснивање нових предузећа,
- Локални економски развој заснива се, пре свега, на коришћењу сопствених ресурса, предности и могућности,
- Комбиновање дугорочне визије, средњорочних циљева и краткорочних програма и пројеката омогућава ефикаснију реализацију стратегије,
- Широки консултативни процес у току израде стратешког документа - ангажовање стручњака за конкретне области у оквиру радних група,
- Усаглашеност са националним стратегијама и међународним стандардима,
- Усклађеност са постојећим стратешким и планским документима општине,
- Истицање компаративних предности локалне заједнице.

ОСНОВНИ ПРИНЦИПИ СТРАТЕШКОГ ПЛАНИРАЊА

- Свеобухватни приступ
- Учесће грађана
- Усредсређеност на локалне потребе
- Партнерство приватног и јавног сектора
- Регионално повезивање
- Консензус свих учесника у процесу
- Укључивање стручне јавности
- Ослањање на сопствене ресурсе
- Истицање компаративних предности заједнице
- Стварање повољних услова за развој предузетништва и привлачење инвестиција
- Усклађеност са другим стратешким документима на локалном нивоу и националним стратегијама

Процес израде стратегије локалног економског развоја започео је доношењем **Одлуке о приступању изради Стратегије о локалном економском развоју и Решења о образовању радног тима за израду Стратегије локалног економског развоја** („Службени лист општине Мајданпек“ бр. 10/2008 од 23.12.2008.год.). Образован радни тим чине представници општинске управе, Туристичке организације општине Мајданпек и Фондације за локални економски развој. Председник општине Мајданпек је 27.02.2009.год. донео **Решење о образовању Комисије за израду Стратегије локалног економског развоја**. За чланове Комисије именовани су представници јавног и приватног сектора, као и представници цивилног друштва. Израда Стратегије локалног економског развоја општине Мајданпек је реализована у оквиру пројекта Локални економски развој у региону Дунава, уз техничку подршку Немачке невладине организације ГТЗ. У оквиру именованог пројекта, у децембру 2008. године чланови Радног тима похађали су обуку о партиципативном планирању економског развоја, када су имали прилике да се детаљно упознају са корацима у овом процесу, као и да размене своја искуства са другим општинама-учесницама у овом пројекту.

2. 2. 1 Партиципативни приступ

Сврха партиципативног приступа јесте укључивање целокупне јавности у процес креирања заједничке визије и избора циљева, програма и пројеката економског развоја. Својим учешћем, грађани су сигурни да су њихови предлози обухваћени стратешким планом, а локална самоуправа има подршку заједнице, која подржава садржај документа

Суштина процеса стратешког планирања није само у креирању документа уз учешће грађана. Циљ је дугорочно окупљање целе заједнице око заједничког интереса - економског напретка и унапређења животног стандарда кроз реализацију стратешког плана.

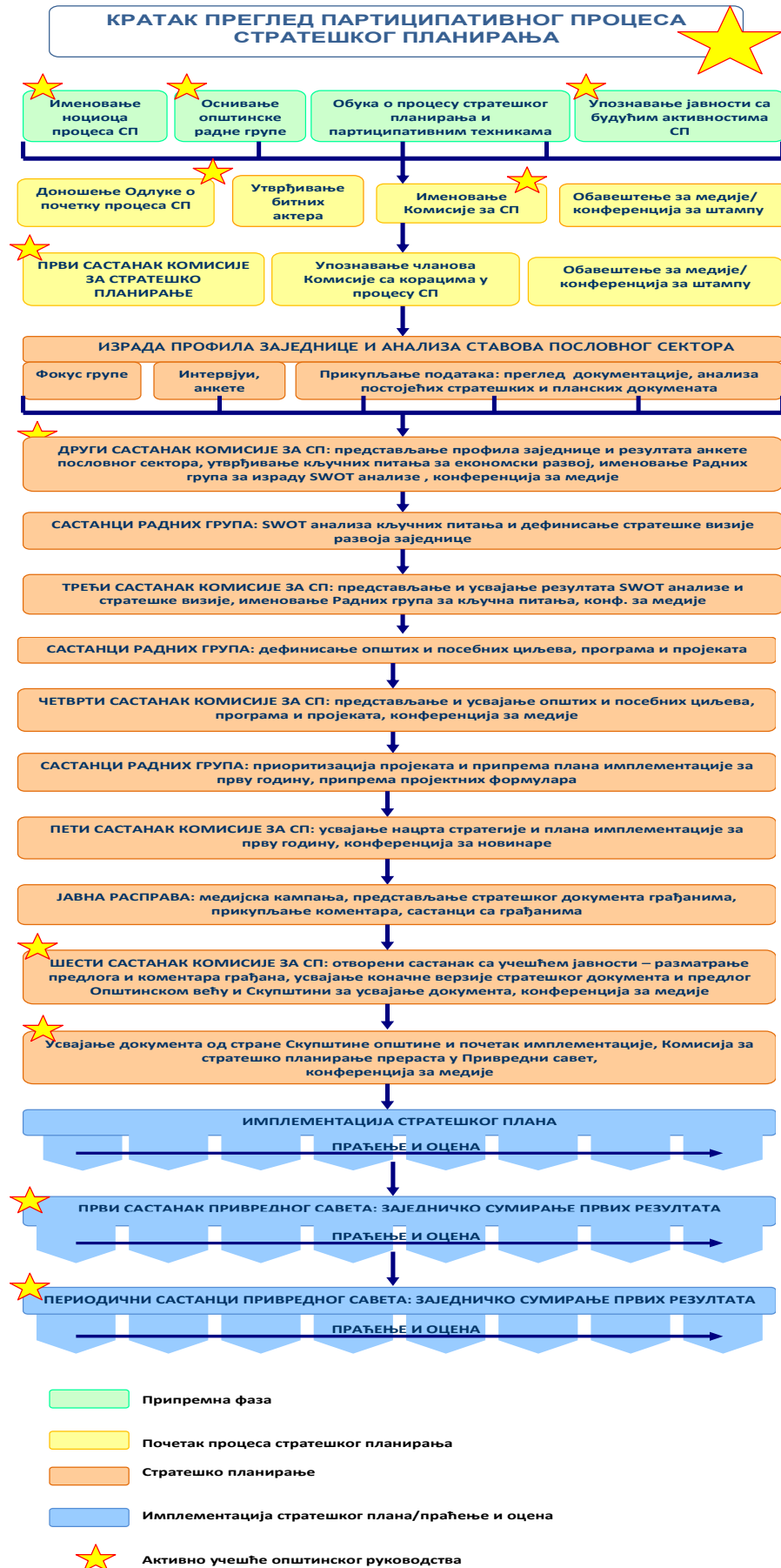
Партиципативно планирање стратешког развоја је трајан процес који обезбеђује договор свих припадника заједнице око одабраних праваца развоја. Јавне расправе су део процеса партиципативног стратешког планирања и оне обезбеђује коначну сагласност заједнице, пре усвајања стратешког документа од стране Скупштине општине.

Уз независну и непристрасну фасилитацију, партиципативан приступ је омогућио:

- **Учешће свих битних актера** - избор чланова Комисије за стратешко планирање и радних група обезбедио је заступљеност свих сектора и одговарајућу заступљеност свих чланова заједнице;
- **Разумевање и усаглашеност око свих корака и елемената процеса стратешког планирања** - на тај начин, сви битни актери разумели су задатке и изазове на исти начин;
- **Заједничко дефинисање кључних питања, креирање визије и циљева развоја** на основу анализе профила заједнице, анкете пословног сектора и SWOT анализе, као и партиципативно праћење реализације стратешког плана.
- **Учешће заједнице у реализацији плана, као и праћењу примене и оцени резултата рада** - после Комисије за стратешко планирање, Привредни савет преузима улогу сталног тела које, у сарадњи са општинском управом и Фондацијом за ЛЕР прати процес имплементације;
- **Власништво целе заједнице над стратешким планом** - овај план није производ једне политичке гарнитуре. У његовој припреми учествовали су представници целе заједнице, који ће се залагати за одрживост и реализацију плана без обзира на изборне резултате и промене до којих може доћи;
- **Да стратешки план буде флексибилан водич ка променама и напретку а не коначан документ који се не може изменити** - програме и пројекте је могуће додавати, мењати и допуњавати, док год су они у складу са визијом развоја заједнице, као и дефинисаним општим и посебним циљевима;

Очекивани исходи процеса стратешког планирања:

- Јасна визија о привредном развоју заједнице и стратешки приступ у спровођењу програма и пројеката;
- Измењен, иновативан начин размишљања целе заједнице и нове перспективе у реализацији развојних пројеката;
- Процена тренутног стања развоја заједнице као основ за мерење будућег развоја;
- Нови, предузетнички начин размишљања од стране локане самоуправе и преузимање веће одговорности за развој заједнице;
- Трајно учешће грађана у креирању будућности заједнице, као наслеђе за будуће генерације;
- Власништво заједнице над стратешким документом и мотивисаност јавности да даје активан допринос развоју заједнице;
- Смањење незапослености;
- Унапређена сарадња између локалне самоуправе и приватног сектора;
- Развој приватно-јавних партнерстава;
- Јасна порука инвеститорима о правцима развоја и могућностима за будућу сарадњу;
- Практичне идеје како да се дође до средстава за финансирање пројеката и веће ослањање на сопствене ресурсе и могућности;
- Већа јавност у раду локалне самоуправе и појачана контрола од стране грађана.



2.2.2 Комисија и Радни тим за стратешко планирање

Чланови радне Комисије за стратешко планирање економског развоја општине Мајданпек су:

1. Витомир Миладиновић, директор Рудника бакра Мајданпек и председник Комисије
2. Драган Поповић, председник општине
3. Весна Мартиновић, заменица председника општине
4. Јелена Димитријевић¹, представник Фабрике бакарних цеви (ФБЦ)
5. Ранко Керановић, власник СТР „Ранко“
6. Небојиша Каприц, шеф Месне Заједнице Мајданпек
7. Гордана Димитријевић, представник Месне Заједнице Доњи Милановац
8. Проф Горчило Потпара, председник Скупштине општине
9. Зоран Миловановић, представник РАРИС - а
10. Љиљана Васиљевић, начелник општинске управе
11. Весна Јовић, референт за односе са медијима и обавештавање јавности
2. Градимир Богдановић, председник Удружења за Мајданпек
13. Бојан Ристић, Асоцијација за развој Мајданпек
14. Дејан Шкорић, „Ресурс центар“ Мајданпек
15. Живорад Ристић, директор Националне служба за запошљавање у Мајданпеку
16. Илија Милојевић, представник Службе Катастра у Мајданпек
17. Јасна Милошевић, директор ЈП „Србија Шуме у Мајданпеку
18. Драган Дрндаревић, представник Националног Парка Ђердап
19. Момир Мијуцић, представник „Електроисток“ - ЕД Мајданпек
20. Станимир Марковић, руководилац Телеком-а АД у Мајданпеку
21. Алма Доган, представник Дома здравља „др Верољуб Цакић“ у Мајданпеку
22. Зорица Марковић, представник хотела “Golden Inn“ у Мајданпеку
23. Градимир Ђурић, директор експозитуре Alfa Bank - е у Мајданпек)
24. Надежда Јовић, представник Комерцијалне банке (експозитура Мајданпек)
25. Јован Мијуцић, председник Удружења пољопривредника - Влаоле
26. Тибор Стојковић, председник Удружења пољопривредника - Крш

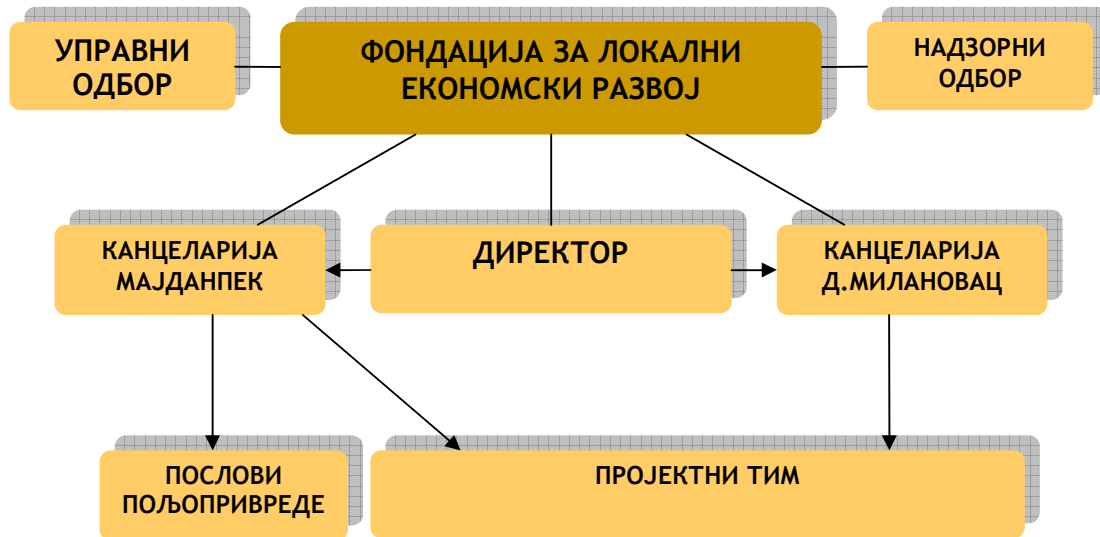
Радни тим за стратешко планирање локалног економског развоја општине Мајданпек именован је Решењем од 23.12.2008. године, у саставу:

1. Мирјана Цакић-Младеновић, руководилац радног тима
2. Живка Крстић, члан
3. Градиша Мартиновић, члан
4. Биљана Василијић, члан
5. Гордана Николић, члан
6. Весна Вандић, члан
7. Весна Цепењор, члан

2.2.3 Фондација за локални економски развој

Фондација за локални економски развој (ФЛЕР) је настала из Канцеларије за локални економски развој општине Мајданпек, која је формирана у оквиру пројекта Европске агенције за реконструкцију Програм подршке општинама Источне Србије (Municipal Support Programme - East Serbia). Под називом Фондација за локални економски развој, ова организација постоји од 5. јула 2006. године, када је донета Одлука о оснивању Фондације за локални економски развој општине Мајданпек од стране Скупштине општине. Основна сврха ФЛЕР-а јесте да развија заједницу која ће пружати повољне услове за пословање, у којој ће се отворати нова радна места, повећавати улагања, успостављати привато-јавна партнерства и омогућити унапређење пословног сектора.

Фондација за локални економски развој (ФЛЕР) има кључну улогу у процесу стратешког планирања и спровођењу стратешког плана. Једна од основних функција ФЛЕР-а је да координише процес стратешког планирања и да окупља грађане око овог заједничког циља. Њена друга важна улога је да прати и оцењује спровођење пројеката, као и да заједно са Комисијом за стратешко планирање/Привредним саветом општине указује на проблеме и да предлаже измене и допуне, у складу са визијом и циљевима, као и конкретним потребама заједнице.



ФЛЕР уско сарађује и са осталим општинским одељењима и службама, које су дужне да јој пруже потребну подршку и помоћ у процесу реализације стратегије.

ОСНОВНЕ ФУНКЦИЈЕ ФОНДАЦИЈЕ ЗА ЛОКАЛНИ ЕКОНОМСКИ РАЗВОЈ

- Маркетинг општина у циљу привлачења инвестиција
- Контакти и преговори са инвеститорима
- Подршка локалним малим и средњим предузећима
- Подршка заједници у процесу стратешког планирања ЛЕР-а и спровођењу стратешког плана
- Проналажење извора финансирања за пројекте из стратешког плана
- Праћење и оцена реализације стратешког плана
- Унапређење радне снаге за потребе локалне привреде
- Саветодавна улога и пружање подршке општинском руководству
- Контакти и сарадња са државним институцијама
- Оснивање и одржавање база података и њихово коришћење у циљу коректног и благовременог извештавања различитих циљних група и заинтересованих страна

Током 2008-2009. године, у оквиру GTZ-овог пројекта Општински економски развој у региону Дунава, представници Фондације за економски развој и општинске управе похађали су једанаест семинара из области локалног економског развоја и седам семинара из области управљања пројектним циклусом, који су им обезбедили значајну основу за пружање одговарајуће подршке заједници у планирању и спровођењу развојних пројеката.

2.2.4 Радне групе

Улога Радних група у процесу стратешког планирања је да реално сагледају предности које општина има и да у складу са ресурсима и ограничењима утврде области које треба развијати.

Свака Радна група је за област развоја - кључног питања на коме је радила, дефинисала општи циљ и одредила више посебних циљева, а затим за сваки од њих програме развоја, са конкретним пројектима које треба спровести да би се ти циљеви остварили. Због тога је било важно да се у саставу радних група нађу стручни људи који су упознати са ситуацијом и проблемима у датој области развоја.

Радна група за развој пољопривреде

1. Проф Горчило Потпара, председник Скупштине општине
2. Јован Мијуцић, председник Удружења пољопривредника - Влаоле
3. Јасна Милошевић, директорица ЈП Србија Шуме у Мајданпеку
4. Тибор Стојковић, председник Удружења пољопривредника - Крш
5. Градиша Мартиновић, запослени у општинској Фондација за ЛЕР
6. Надежда Јовић, представница Комерцијалне банке (експозитура Мајданпек)
7. Небојша Каприц, шеф Месне Заједнице Мајданпек
8. Радомир Кришановић, пољопривредни произвођач
9. Милорад Лунгуловић, члан општинског Већа
10. Мирослава Лалић, НВО Имела

Радна група за развој туризма

1. Весна Мартиновић, заменица председника општине
2. Зоран Миловановић, Представник Регионалне агенције за развој Источне Србије (РАРИС)
3. Бојан Ристић, Асоцијација за развој Мајданпек
4. Живка Крстић, директорица Фондације за ЛЕР
5. Алма Доган, представник Дома здравља Др Верољуб Цакић у Мајданпеку
6. Зорица Марковић, представница хотела Golden Inn у Мајданпеку
7. Драган Дрндаревић, представник Националног Парка Ђердап
8. Гордана Димитријевић, Месна Заједница Доњи Милановац
9. Весна Вандић, директорица Туристичке организације општине Мајданпек

Радна група за развој комуналне инфраструктуре

1. Драган Поповић, председник општине
2. Енес Шившић, директор ЈКП Комуналац
3. Мики Јовановић, директор ЈП за грађевинско земљиште и локалне некатогорисане путеве
4. Маша Митровић, директор Јавног стамбеног предузећа
5. Љубиша Јовановић, директор ЈКП Доњи Милановац
6. Весна Цепењор, шеф одељења за урбанизам, грађевинарство, и стамбено-комуналне послове

7. **Илија Милојевић**, представник Службе Катастра у Мајданпек
8. **Момир Мијуцић**, представник *Електроистока* - ЕД Мајданпек
9. **Станимир Марковић**, руководилац - *Телеком*-а АД у Мајданпеку
10. **Гордана Николић**, шефица одељења за финансије, буџет и трезор
11. **Дејан Шкорић**, *Ресурс центар* Мајданпек

Радна група за развој предузетништва и малих и средњих предузећа

1. **Мирјана Цакић - Младеновић**, помоћница председника општине за економски развој
2. **Витомир Миладиновић**, директор Рудника бакра Мајданпек
3. **Градмир Богдановић**, председник Удружења за Мајданпек
4. **Живорад Ристић**, директор Националне служба за запошљавање у Мајданпеку
5. **Градмир Ђурић**, директор експозитуре Alfa Bank - е у Мајданпек)
6. **Ранко Керановић**, власник СТР *Ранко*
7. **Биљана Василијић**, шефица одељења за привреду, јавне делатности и заједничке послове
8. **Светомир Марић**, представник Фабрике бакарних цеви
9. **Дејан Буљубаша**, представник *Central-H* д.о.о

2.2.5 Прикупљање и анализа података

Профил заједнице

На локалну привреду утичу различити фактори на међународном, државном, регионалном и локалном плану. Да бисмо добили праву слику о тренутном стању економије у нашој заједници, што је предуслов за израду добре стратегије, на почетку процеса стратешког планирања Радни тим општинске управе и Комисија за стратешко планирање бавиле су се прикупљањем података из различитих извора, ослањајући се на податке добијене од одговарајућих институција и помоћ ангажованих консултаната. На основу анализе прикупљених података, припремили смо кратак преглед најважнијих закључака који су представљени у оквиру овог документа. За потребе израде профила заједнице сачињен је документ који садржи податке приказане у стотинак табела са различитим подацима и који представља основу за базу података коју ће даље допуњавати и редовно ажурирати Фондација за локални економски развој. Свеобухватан профил заједнице треба сагледати као саставни део овог документа, који ће грађани и сви други заинтересовани моћи да погледају на интернет страници општине.

Мишљење пословног сектора

Током децембра 2008. године и јануара 2009. године, спроведена је анкета ради добијања мишљења и разумевања ставова предузетника који послују у општини Мајданпек. Мала и средња предузећа су од нарочитог значаја у малим заједницама, како због својих инвестиција, тако и због отварања нових радних места. Циљ ове анкете је да се утврди каква је пословна клима у општини, као и колико су привредници задовољни квалитетом услуга и подршком коју добијају од локалне самоуправе. Власници радњи и малих предузећа у Мајданпеку попунили су упитник о историјату и статусу њихових фирми, природи посла, запошљавању, плановима за даље инвестиције, врсти услуга које траже и добијају од општинске управе, о стању и коришћењу својих пословних објеката, итд.

Анализа тренутног стања и анкета ставова пословног сектора није просто прикупљање података који су сами себи сврха.

Пре свега, ово нам је помогло да утврдимо тренутно стање и обезбедимо компоненту упоредивости - могућност да меримо напредак заједнице у односу на стање пре почетка спровођења стратегије.

На основу прикупљених података, урађена је анализа трендова и донети су закључци који су нам помогли да боље дефинишемо критична питања, опште и посебне циљеве и, коначно конкретне програме и пројекте који ће напредити економски развој наше заједнице.

ШТА СМО ДОБИЛИ НА ОСНОВУ АНАЛИЗЕ ТРЕНУТНОГ СТАЊА?

- Кључне информације од економског значаја, из перспективе различитих сектора;
- Квалитативне и квантитативне податке о заједници - личну карту заједнице;
- Информације о степену знања и вештинама које поседујемо на основу чега утврђујемо у којим областима нам је потребна додатна обука и јачање капацитета;
- Сазнали смо ставове и стекли увид у то како јавност види привредни развој општине;
- Иновативне идеје о оснивању партнерстава, изворима финансирања, развоју малих и средњих предузећа, потребама за инвестирањем, будућим пројектима локалног економског развоја;
- Побудили смо интересовање јавности за процес стратешког планирања локалног економског развоја;
- Добили смо основне податке који ће нам помоћи да пратимо и оцењујемо сопствени рад и учинак;
- Унапредили смо целокупан процес економског развоја и институционалне капацитете Канцеларије за локални економски развој;
- Утврдили смо у којим сегментима треба да побољшамо услуге које пружамо грађанима, пословном сектору и пољопривредним произвођачима;
- Успоставили смо сарадњу и побољшали комуникацију са представницима приватног сектора;
- Стекли смо одговарајућу основу за почетак процеса стратешког планирања.

Дефинисање кључних питања и стратешке визије

На основу анализе профила заједнице и ставова пословног сектора, Комисија за стратешко планирање је детаљно размотрила резултате и утврдила питања/области од највећег значаја за даљи развој заједнице. У доношењу ове одлуке постигнут је консензус свих чланова Комисије за стратешко планирање, што је било једнако важно као и сам избор кључних питања.

Комисија је затим приступила дефинисању стратешке визије, којом смо се руководили током целокупног процеса стратешког планирања и која ће нас водити до остварења дугорочних циљева. У овом моменту стратешког планирања дефинисане су и радне групе које су се даље бавиле сваким кључним питањем појединачно.

SWOT анализа

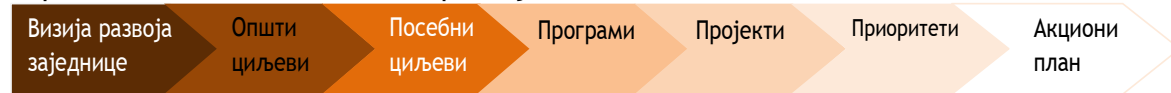
SWOT анализа представља анализу снага, слабости, шанси и претњи за свако кључно питање. То је предуслов за сам процес стратешког планирања - дефинисање општих и посебних циљева, програма и пројеката. Помоћу ове технике обавили смо:

- **Екстерну анализу** - анализу шанси које нам се пружају за економски развој, као и сагледавање претњи - ризика који нам прете у процесу спровођења стратегије. Ту спада све оно што је изван моћи заједнице да на њих утиче, као што су промене на међународном и државном плану - законодавне, друштвене и политичке промене, технолошки развој и демографска кретања.
- **Интерну анализу** - анализу снага и предности са којима заједница располаже на почетку процеса стратешког планирања и сопствених слабости које могу угрозити спровођење стратегије. Код интерне анализе веома је важна објективност и сагледавање унутрашњих проблема из различитих перспектива.

Као и профил заједнице, SWOT анализа је такође усмерена на прикупљање података који су нам неопходни за добро планирање, али нам она даје конкретнију анализу стања и околности у вези уско дефинисаних кључних питања.

2.2.6 Процес стратешког планирања

Циљ процеса стратешког планирања је да, пошто смо кренули од дефинисања кључних питања и одредили састав радних група за свако кључно питање, утврдимо визију развоја наше заједнице, коју ћемо остварити кроз спровођење општих и посебних циљева, програма и пројеката. За сваку годину приоритетни пројекти се утврђују посебно, а у додатку овог документа садржани су пројекти који су оцељени као оствариви и најважнији за прву годину. На основу утврђених приоритета, Радне групе су припремиле и план имплементације, који ће бити представљен као анекс Стратешког плана економског развоја.



Током целокупног процеса, најважније је било да се постигне сагласност свих чланова радних група око приоритета, а да затим пројекте утврђене за прву годину прихвати и Комисија за стратешко планирање.

- **Општи циљеви** су уопштене изјаве о томе шта једна заједница жели да буде или да постигне; произилазе из дефинисаних кључних питања и стратешке визије и представљају широке смернице у процесу доношења одлука. Општи циљеви се планирају дугорочно.
- **Посебни циљеви** произилазе из општег циља за свако кључно питање и представљају конкретне, специфичне области које треба развијати и унапређивати. Посебни циљеви подразумевају средњерочно планирање.
- **Програми** су пројекти груписани по сродности. То су специфични задаци које треба обавити да би се остварили циљеви. Програми се планирају краткорочно.
- **Пројекти** представљају конкретне мере које се предузимају да би довеле до конкретних резултата који воде ка остваривању програма, посебних циљева, општег циља и, коначно, визије о развоју града/општине.
- **Активности** су специфичне радње које се морају обавити у оквиру сваког пројекта како би се он успешно реализовао. За сваку активност мора се јасно дефинисати одговорност, временски рок и начин спровођења.

Критеријуми за избор пројеката од стратешког значаја

Да би Комисија за стратешко планирање, чији чланови заступају различите интересне групе лакше постигла консензус, дефинисали смо критеријуме на основу којих смо лако утврдили који програми и пројекти су од општег значаја за развој заједнице.

КРИТЕРИЈУМИ ЗА ДЕФИНИСАЊЕ ПРОЈЕКТА ОД СТРАТЕШКОГ ЗНАЧАЈА

1. Локална самоуправа је (директно или индиректно) укључена у спровођење пројекта.
2. Пројекат доприноси стварању или унапређењу повољног окружења за развој бизниса .
3. Чланови Комисије су се сложили да је пројекат од значаја за целу заједницу.
4. Пројекат помаже развој и унапређење малих и средњих предузећа.
5. Пројекат подразумева партнерство јавног и приватног сектора-
6. Спровођење изабраног пројекта је предуслов за спровођење других пројеката од значаја за привредни развој.
7. Пројекат подразумева и промовише сарадњу више представника пословног сектора и промовише интересно удруживање предузетника/пољопривредних произвођача.
8. Пројекат доприноси привлачењу директних страних инвестиција.
9. Пројекат је предложила група грађана или интересна група и образложила његов значај за целу заједницу.
10. Пројекат ствара услове за ново запошљавање (навести очекивани број радних места).

11.	Пројекат се заснива на коришћењу сопствених природних ресурса.
12.	Пројекат увећава изворне приходе општине.
13.	Пројекат унапређује положај група од посебног значаја/интереса (на пример, жене предузетнице, запошљавање младих, особа са инвалидитетом, инклузија мањинских етничких група и сл.)
14.	Пројекат спречава или смањује могућност „одливања памети“ - мотивише повратак младих у своју заједницу по завршетку студија, повратак младих на село и сл.

Критеријуми за приоритизацију

Приоритизација пројеката утврђених процесом стратешког планирања врши се помоћу шест критеријума за оцењивање и на основу квалитативне анализе од стране радних група и Комисије за стратешко планирање. Приоритет пројекта ће зависити од суме оцена коју је пројекат добио по сваком критеријуму. Што је број поена који пројекат добије већи, виши ће бити и његов приоритет.

Критеријуми који се користе за приоритизацију су следећи:

КРИТЕРИЈУМИ ЗА ПРИОРИТИЗАЦИЈУ ПРОЈЕКТА	
1.	Степен утицаја резултата пројекта на дефинисану визију и општи и посебан циљ. Уколико пројекат има већи утицај добиће већи број поена.
2.	Изводљивост пројекта и процена доступности финансијских и људских ресурса неопходних за имплементацију пројекта. Што су извори финансирања и други услови за реализацију пројекта извеснији, пројекат треба да добије већи број поена. Због важности прибављања извора финансирања и степена изводљивости самог пројекта, овај критеријум има највише утицаја на приоритизацију ¹ .
3.	Временски оквир неопходан за реализацију пројекта и утврђивање мерљивих резултата пројекта. Уколико је време потребно за реализацију дужи, пројекат ће добити мање бодова и обрнуто.
4.	Степен утицаја пројекта на креирање и задржавање радних места, привлачење инвестиција и квалитет живота. Што је већи позитиван утицај на креирање радних места, привлачење инвестиција и квалитет живота, то пројекат треба да добије више бодова.
5.	Спремност појединачног члана комисије да се ангажује у имплементацији пројекта. Што је ваша лична спремност да се ангажујете на пројекту већа, пројекат треба да добије већи број бодова.
6.	Позитиван утицај и компатибилност пројекта са другим пројектима и циљевима. Уколико пројекат директно или посредно доприноси остареењу пројекта, т.ј., представља предуслов за остварење неких других сродних пројеката, треба да добије већи број бодова.

Значај аспекта родне равноправности за развој заједнице

За развој су кључни људи са којима и због којих се развој и планира. Јер циљ развоја је **побољшање квалитета свакодневног живота људи** у локалној заједници.

Да бисмо заиста могли да се бавимо побољшањем квалитета свакодневног живота људи морамо да разумемо како ти људи живе и ко су; колико имају година, какво је њихово образовање, пол, стручна спрема, економске активности којима се баве, од чега живе, колики су им приходи, шта су кључни проблеми са којима се сусрећу. **Разумевајући њихов свакодневни живот у конкретном локалном окружењу, ми добијамо могућност да препознамо потребе које имају, али и њихове потенцијале који могу да се покрену у корист развоја.**

Одлучивање о развоју (како ћемо живети) често пада на оне који се, у једном тренутку, нађу у прилици да на томе раде (на пример, чланови радних група, који су укључени у неки процес као одговорна лица у неким институцијама или као стручњаци). Управо та чињеница даје им још већу одговорност да осигурају укључивање различитих група односно, сагледају њихове потребе у процесу израде стратешких докумената, као и током имплементације. Успешност стратегије није у чињеници да се активности њоме предвиђене само реализују, већ да имају позитивне ефекте на велику већину становника, и локалну заједницу.

У том контексту, интеграција родне равноправности подразумева процес којим би се осигурало да жене и мушкарци **једнако одлучују о развоју**, односно да имају **једнак приступ ресурсима**, **једнаку контролу над ресурсима**, и да имају **једнаке користи од развоја**.

Такође, то је и стратешки приступ којим се помоћу конкретних политика (мера и програма) подстичу вишеструки потенцијали и жена и мушкараца, и где корист за појединца-појединку постаје уједно и корист за целу локалну заједницу.

Како би аспект родне равноправности био укључен на прави начин, потребно је да се пројекти који ће се спроводити додатно анализирају уочи саме разраде. Кључна питања и индикаторе које је потребно укључити посебно је потребно развити у зависности од врсте пројекта.

Примери неких кључних питања за анализу

- На који начин пројекат доприноси родној равноправности?
- Да ли су ресурси равномерно распоређени између жена и мушкарца?
- Степен укључености жена у креирање, реализацију као и крајње кориснице пројектних активности.
- Улога и допринос жена у развоју туризма и њихово економско оснаживање кроз едукацију и помоћ у покретању малих бизниса.
- Улога жена у руралном развоју - допринос жена у пољопривредним и прерађивачким активностима (на пример, прерада млека у финалне производе или нека друга прерада); могућности и баријере за даљи развој (на пример: обука и информисање о стандардима ЕУ у производњи хране те припремање села за нове прописе и стандарде ће бити обавезни (на пример хигијена у производњи млека, правила о складиштењу и транспорту хране; обука и подршка оснивању потпуно нових бизниса (на пример, кетеринг услуге).
- Обука за рад на рачунару и приступ савременим технологијама, нарочито за младиће и девојке.

ПРИМЕРИ ПОКАЗАТЕЉА ЗА ПРАЋЕЊЕ РОДНЕ РАВНОПРАВНОСТИ И УКЉУЧЕНОСТИ МЛАДИХ У ПРОЈЕКТЕ ЛОКАЛНОГ ЕКОНОМСКОГ РАЗВОЈА

1.	Број жена и мушкараца укључених у реализацију пројекта, и њихова улога у спровођењу пројекта.
2.	Број младих до 30 година (девојке и младићи) укључених у реализацију пројекта, и њихова улога у том процесу.
3.	Број активности којима су обухваћене жене у мушкарци (као циљна група), односно, корисници.
4.	Број обучених особа (незапослених, пољопривредника, приватних предузетника, итд.).
5.	Број пројеката у којима су млади као циљна група ((број девојака и младића на сваком пројекту).
6.	Број пројеката у којима су жене посебна циљна група.
7.	Број свих корисника програма по полу и старости
8.	Који су ефекти појединих програма, пројеката и активности на жене и мушкарце?
9.	Који су ефекти појединих програма, пројеката и активности на младе (на девојке и младиће)?

2.3 План имплементације (акциони план)

План имплементације се припрема на годишњем нивоу, за пројекте који се утврде као приоритетни за дату годину.

Након тога, за пројекте које смо утврдили као приоритетне за прву годину припремили смо акциони план, који садржи задужења, циљне групе, оквирне вредности пројеката, планиране изворе финансирања, као и временски оквир у којем ће се пројекти реализовати.

2.3.1 Јавна расправа



У периоду август-септембар 2009. године, припремљени стратешки план био је предмет јавног увида и расправе. Листа програма и пројеката била је доступна свим члановима заједнице, када су они имали прилике да дају своје сугестије и примедбе. Шести, последњи, састанак Комисије био је отвореног типа, када су усвојене допуне и измене и утврђена коначна листа пројеката. На тај начин уважено је мишљење шире заједнице и добијена подршка свих грађана за овај стратешки документ.

2.3.2 Усвајање стратегије од стране Скупштине општине

Стратегија економског развоја општине Мајданпек, за период 2010-2014. године, усвојена је на заседању Скупштине општине Мајданпек одржаном дана **XX.XX.2009.** године. Овај документ ступа на снагу даном његовог усвајања, а његова реализација ће почети 1. Јануара 2010. године.

Даном усвајања стратегије, Комисија за стратешко планирање прераста у Привредни савет општине Мајданпек, који ће се редовно састајати у циљу праћења и оцењивања процеса спровођења стратегије.



Суштина стратешког планирања је његово спровођење. Успешна имплементација зависи од много фактора: мотивације битних актера, доступности финансијских средстава, стабилности структура јавне управе, законодавних мера и др.

У спровођењу Стратегије локалног економског развоја општине Мајданпек кључну улогу ће имати Председник општине, Општинско веће, Канцеларија за локални економски развој и Привредни савет.

Одговорност за спровођење стратешког плана, такође, треба да преузму и појединци а, нарочито, представници приватног сектора. Заједница треба да се интересује за спровођење стратешког плана и да непрестано ствара неку врсту притиска, указујући на то да прати све кораке у реализацији пројеката.

2.3.3 Извори финансирања

Један од најтежих задатака, свакако, представља обезбеђивање неопходних финансијских средстава за финансирање пројеката. Могући извори финансирања обухватају:

- Буџетски опредељена средства за капиталне инвестиције и друге пројекте економског развоја (учешће општине),
- Средства из буџета Републике Србије,
- ЕУ фондови (за локални и регионални економски развој, као и за пројекте прекограничне сарадње),

- Средства обезбеђена из других донаторских програма,
- Директна страна улагања,
- Приватно-јавна партнерства,
- Самодоприноси, и др.



Један од предуслова за успешно спровођење стратешког плана је планирање буџета у складу са стратешким опредељењем заједнице. Стога је неопходно да учешће општине у приоритизованим пројектима буде планирано у буџету општине који је Скупштина увојила за дату годину.

2.3.4 Праћење и оцена реализације стратешког плана

Праћење реализације стратешког плана (мониторинг) је континуиран процес, који ћемо започети од тренутка спровођења стратешког плана. Краткорочни преглед резултата добијених путем мониторинга омогућиће нам непосредан увид и сазнања о напретку одређеног пројекта. Фондација за локални економски развој ће пратити спровођење стратегије на месечној, томесечној, шестомесечној и годишњој основи и о томе редовно извештавати јавност.

Краткорочно праћење спровођења стратегије ће нам омогућити да на време уочимо проблеме и недостатке у имплементацији пројекта и укажемо ако нешто треба прилагодити или изменити у ходу. На тај начин, потрудићемо се да неуспех сведемо на најмању могућу меру и на време уочимо ризике. То ће, такође, омогућити одговарајућу контролу, како од стране општинског руководства, тако и од стране шире јавности.

Средњерочни преглед односи се на утврђивање конкретних резултата и кључних корака у спровођењу пројекта. То ће нам помоћи да проценимо конкретан учинак, да уочимо предности и недостатке и утврдимо потребу за увођењем промена у приступу.

Дугорочно праћење и оцена усредсређују се на утицај и ефекта пројекта на укупно побољшање економије и животног стандарда становништва. Тако ћемо моћи да уочимо значајне промене у кључним областима развоја, да проценимо колико су те промене одрживе и какве смо поуке извукли.

Израда профила заједнице и утврђивање ставова пословног сектора су нам омогућиле да спроведемо почетну анализу ситуације. То је од кључног значаја и први корак и предуслов за поуздано праћење и оцењивање спровођења стратегије, јер нам је то обезбедило мерљивост и упоредивост података. Упоредјујући стање економије у тренутку израде ове стратегије са ситуацијом после спровођења програма и пројекта дефинисаних у Стратегији локалног економског развоја моћи ћемо да утврдимо колико смо стварно напредовали и колико смо успели да побољшамо животни стандард наших грађана.

ПОКАЗАТЕЉИ УСПЕХА У СПРОВОЂЕЊУ СТРАТЕГИЈЕ (примери)

КРАТКОРОЧНИ ПОКАЗАТЕЉИ УСПЕХА (ИЗВРШЕНЕ АКТИВНОСТИ)

1.	Број реализованих пројеката у односу на планирани број пројеката на годишњем нивоу (број реализованих приоритетних пројеката).
2.	Износ обезбеђених финансијских средстава у односу на планирана средства (по пројекту, на нивоу године).
	Број одржаних семинара за циљне групе дефинисане у стратегији (по пројекту, укупно на нивоу године).

3.	
4.	Број обучених особа (незапослених, пољопривредника, приватних предузетника, итд.).
5.	Километри асфалтираног пута (у односу на планирано).
6.	Број изграђених/ренораних туристичких објеката и унапређење туристичке инфраструктуре у односу на планирано.

СРЕДЊЕРОЧНИ ПОКАЗАТЕЉИ УСПЕХА (РЕЗУЛТАТИ И ТРЕНДОВИ)

1.	Број новоотворених радних места (по пројекту, укупно на нивоу године, у односу на нулту годину - 2009., у поређењу са претходном годином)
2.	Количина директних инвестиција на нивоу године (у поређењу са нултом годином, у поређењу са претходном годином).
3.	Број новоотворених малих и средњих предузећа (у поређењу са нултом годином, у поређењу са претходном годином).
4.	Број основаних приватно-јавних партнерстава (укључујући и квалитативну анализу - власничке структуре, износ уложених средстава и сл.)
5.	Број ноћења у туристичким објектима на нивоу године, у поређењу са нултом годином/претходном годином.
6.	Приходи од туризма услед ревитализације Тврђаве и изградње марине (у поређењу са нултом годином, у поређењу са претходном годином).
7.	Количина пласираних пољопривредних производа (као резултат интересног повезивања пољопривредних произвођача) у поређењу са нултом/претходном годином.

ДУГОРОЧНИ ПОКАЗАТЕЉИ УСПЕХА (УТИЦАЈ И ЕФЕКТИ)

1.	Смањење стопе незапослености на крају спровођења стратегије (децембра 2014. године и сваке наредне године), у односу на нулту годину (2009.)
2.	Старосна структура становништва у 2014. години и сваке наредне године, у поређењу са 2009. годином.
3.	Увећање изворних прихода општине у 2014. години и сваке наредне године, у поређењу са нултом годином.
4.	Бруто доходак по глави становника у 2014. години и сваке наредне године, у поређењу са нултом годином.

3 ПРОФИЛ ЗАЈЕДНИЦЕ И ПРОЦЕНА СТАЊА ЛОКАЛНЕ ЕКОНОМИЈЕ

3.1 Географски положај, климатске карактеристике и природни ресурси

ОПШТИНА МАЈДАНПЕК	
Географски положај	
Површина	932 км ²
Број насеља	14
Број становника	око 21.500
Округ	Борски
Удаљеност од главног града	170км

Општина Мајданпек налази се у северном делу Источне Србије и захвата простор највећег шумског и рударског комплекса Источне Србије. Мајданпек је једанаеста општина по величини у Републици. Територија општине простира се између Ђердапског језера на северу, Мироча (632 м) на североистоку, Дели Јована (1.133 м) на истоку, Стола (1.155 м) на југу, Малог Крша (929 м) и Великог Крша (1.148 м) на југозападу, северних обронака Хомољских планина (923 м) на западу и планинских масива Старице (796 м) и Шомрде (803 м) на северозападу. Општина Мајданпек удаљена је од ауто пута Е75 Београд-Ниш 131км из правца Пожаревца, односно 170 км из правца Параћина. Најзначајније друмске саобраћајнице које је повезују са окружењем су магистрални путеви М24 из правца Неготина, М25 из правца Голубац-Поречки мост, као и регионални путеви Р 104 Брза Паланка-Мироч-Поречки мост - Мајданпек - Дебели Луг - Јасиково - Жагубица и Р106 Поречки мост - Милошева кула - Заграђе - Зајечар и Бор.

У дужини од 54 км, северним ободом општине, протиче река Дунав која је део међународног речног коридора 7: Рајна - Мајна - Дунав, природне магистрале средње и југоисточне Европе која повезује Северно и Црно море. Административно, општина се граничи са општинама Браничевског округа (Кладово, Неготин и Бор) на источном и јужном делу територије, док северним делом територије, Дунав представља природну границу са суседном Румунијом. Општину Мајданпек чине насељена места - Бољетин, Влаоле, Дебели Луг, Доњи Милановац, Голубиње, Јасиково, Клокочевац, Лесково, Мајданпек, Мироч, Мосна, Рудна Глава, Тополница и Црнајка, од којих су Мајданпек и Доњи Милановац градска места.

ОПШТИНА МАЈДАНПЕК	
Климатски услови	
Клима	Континентална
Просечна годишња температура	+7,73 °C

Рељеф је претежно брдско-планински (76% општине), високопланинско подручје обухвата свега 0,9%, а 23% површине је низијско-брежуљкастог рељефа.

Клима је континентална, али се издвајају две климатске области: подручје око Дунава има умерену климу (Доњи Милановац је место у Републици са највише сунчаних дана у години) и брдско-планински део са оштром климом и више снежних падавина.

ОПШТИНА МАЈДАНПЕК	
ПРИРОДНИ РЕСУРСИ	
Пољопривредно земљиште	18.866 ха (21,24% територије општине) од чега 13,65% чине пашњаци, мочваре, трстици и остало земљиште
Шуме	
Укупна површина	66,741ха (2-3 пута више од националног просека)
Државно власништво	65,8% (ЈП Србија Шуме)
Приватно власништво	34,2%
Воде	
Водни ресурси	Реке Пек и Дунав

Подручје општине располаже значајним површинама пољопривредног земљишта укључујући и велику површину покривену шумама. Упркос значајном пољопривредном земљишном фонду, потребе за храном на овом подручју не могу се потпуно задовољити, будући да је квалитет земљишта веома слаб услед плитког педолошког слоја на кречњачким и андезитским стенама, честих суша, али и некавалитетне обраде земљишта и неодговарајуће примене агротехничких мера. Општину одликује велика покривеност шумама (буква, храст, граб, багрем, липа и четинари). Водне ресурсе чине водотокови река Пек и Дунав, који је незаобилазни фактор за даљи развој општине, нарочито у сектору туризма, али још увек неискоришћен.

Одговарајућом применом агротехничких мера, бољом обрадом земљишта и наводњавањем, могуће је побољшати квалитет земљишта. Због тога је редовна едукација пољопривредних произвођача веома важна, као и избор грана пољопривреде које имају више изгледа да општини донесу економску корист.

3.2 Демографски подаци, знање и људски ресурси

ОПШТИНА МАЈДАНПЕК	
Демографски подаци ¹	
Број становника према попису из 2002. године	23.703 (55,7% градско и 44,3% остало)
Број становника у 2007. (процењен)	21.267 (за 2.436 мање него у 2002. години)
Негативан природни прираштај изнад републичког просека	7,9%
Активно становништво које обавља занимање	46,9% (већи удео чине мушкарци, углавном у сектору вађења руде и камена и прерађивачке индустрије)
Издржавано становништво	35,5% (већином жене 21,5%)
Просечна старост радно способног становништва	39,99 година (приближно републичком просеку - 40,74%)

Упоредни преглед броја становника за период од 1948 - 1991. године показује пораст становника са 19.610 на 26.952. Међутим, број становника се у последњих двадесет година драстично смањило због пада локалних привредних активности и, према статистичким проценама из 2008., тај број је смањен на 21.267. Стопа раста броја становника последњих година је мања (89,0) у односу на ниво округа (93,1) и Републике (98,6).

Образовна структура општине у односу на просек Србије није на задовољавајућем нивоу. Наиме, без школске спреме је 9,4% становништва док је републички просек 5,7%. Такође, неповољна ситуација евидентна је у делу основног и средњег образовања (2,5% просек општине скоро два пута мањи у односу на Србију), нарочито у делу високо образованих где је просек општине 2,5% док је републички просек 6,5.

У општини, мрежу школских установа чини пет осмогодишњих школа (са чак 14 подручних четворогодишњих одељења због саме разуђености терена) и 2 средње школе - Гимназија општег смера и Техничка школа у којој постоје машинска, електро, рударско-геолошка и економска струка.

За економски развој општине, значајно је и постојање снажног потенцијала образованих младих људи, па се сектору школства поклања посебна пажња. У складу са образовним потребама, у Мајданпеку су отворена одељења Техничког факултета и Више Техничке школе, Факултета за менаџмент, спољну трговину и Правног факултета, са Вишом Управном школом.

3.3 Локална привреда и тржиште рада

Привреда општине Мајданпек је до 90-их била високо продуктивна и конкурентна захваљујући друштвеним системима у рударству и металопрерађивачкој делатности. Услед транзиције, недовршеног процеса приватизације, неискоришћености капацитета и застареле опреме и технологије, физички обим производње је знатно опао, а уједно и извозна моћ предузећа. Опадање пословања некадашњег индустријског гиганта у протеклих 10 година, утицало је на то да општина добије статус девастираног подручја. И данас, привредном структуром доминира индустрија која се базира на једном од расположивих природних ресурса (руда бакра), док остали природни ресурси (пољопривредни, водни и шумски фонд) нису активирани и или нису довољној мери искоришћени.

3.3.1 Макроекономски положај

Национални доходак по становнику у општини у 2005.години износио је 391.953,22€ (27,1%) и знатно је нижи у односу на републички и окружни просек. У укупном националном доходу највише учествује приватна својина (60,92%), затим друштвена са 20,12% и државна са по 13,35%, док мешовита својина учествује са 4,91% и задружна са просентом од 0,70%. У поређењу са просеком републике и округа, учешће општине је ниже у свим облицима својине изузев друштвене својине, са којом учествује више у односу на републички просек (3,23%) и просек округа (18,48%).

Структура националног дохотка по делатностима показује да водећа места заузимају пољопривреда, лов, шумарство и водопривреда (31,33%), затим грађевинарство (30,88%), вађење руда и камена (13,52%) и саобраћај, складиштење и везе (13,37%) и представља знатно веће учешће у односу на просек Србије. Прерађивачка индустрија учествује свега 3,56% у односу на републички просек који износи 27,15%. Друштвени производ предузећа у 2006.години, био је нижи у односу на Србију и округ (Табела 1):

Друштвени производ предузећа, 2006.	Општина (€)	Округ (€)	Србија (€)
Друштвени производ	8.277.181,29	68.469.134,50	9.826.079.287,00
Друштвени производ по становнику	347,09	467,20	1.310,49

3.3.2 Незапосленост

Број незапослених у општини је 2.041 (09.2009.год., подаци НЗС испостава Мајданпек) што чини 16,26% на нивоу округа. У периоду од 2000 - 2009., приметно је благо умањење броја незапослених. Радни контингент чини већину незапосленог становништва - око 52,13% су лица до 40 година старости. Незапосленост према степену образовања је неповољна - 45,02% укупног броја незапослених лица су без средњег образовања док 42,92% чине лица без основног образовања.

3.3.3 Структура и развој малих и средњих предузећа

ОПШТИНА МАЈДАНПЕК	
Структура малих и средњих предузећа ¹	
УКУПНО	96
Трговина на велико и мало	26
Прерађивачка индустрија	22
Грађевинарство	12
Послови са некретнинама, изнајмљивање	7
Шумарство, саобраћај, складиштење и везе	6
Пољопривреда	4
Образовање	4
Комуналне, друштвене и личне услуге	4
Угоститељство	2

Због дуге традиције у друштвеним системима у рударству и металопрерађивачкој индустрији, нису довољно коришћени природни ресурси општине. Локална привреда је лоше организована, изолована и са неорганизованом понудом. У општини Мајданпек, укупно је регистровано 96 предузећа - 2,03 предузећа на 1000 становника што је знатно ниже у односу на републички просек који износи 9,16 предузећа на 1.000 становника.

ОПШТИНА МАЈДАНПЕК	
Структура предузетничких радњи	
УКУПНО	687
Трговина на велико и мало	182
Прерађивачка индустрија	128
Грађевинарство	77
Шумарство	53
Угоститељство	95

Имајући у виду да је запосленост највећа у прерађивачкој индустрији и вађењу руда и камена, један од циљева политике локалног економског развоја је подршка малим и средњим предузећима и предузетништву у секторима који су у развоју и/или развијање алтернативних сектора, у складу са богатством природних ресурса.

3.4 Пољопривредна делатност

Сектор пољопривреде у општини Мајданпек није у довољној мери развијен. Разлози за то су вишеструки - негативни демографски токови у селима, непостојање педолошке карте земљишта као основ за планирање развоја пољопривреде, проблем доступности повољних кредита, недовољно активно и неорганизовано пољопривредно становништво, застарела механизација, недостатак примене агротехничких мера, итд..

ОПШТИНА МАЈДАНПЕК	
Пољопривредно земљиште према начину коришћења	
УКУПНО	16.292,0437 ха
Ливаде	40,37%
Оранице и баште	39,10%
Пашњаци	12,76%
Воћњаци	6,65%
Виногради	0,23%
Трстици, мочваре и остало	0,89%

Према подацима из пописа, укупно пољопривредно становништво општине је 2.112 док је њих 1.673 пољопривредно активно и то, углавном, у појединачној производњи - 74,2% су индивидуални произвођачи. Препрека у развоју пољопривреде су мали поседи по газдинству - првенствено се обезбеђује прехранбена сигурност породице, а потом потребе тржишта.

Највећи део обрадивог земљишта заузимају њиве које се користе за ратарску производњу, пре свега житарица и кукуруза, док се у мањој мери користи за поврће и сточно крмно биље. Најзаступљеније воће су шљива и јабука. Удео општине у пољопривредној производњи је доста нижи у односу на просек Републике и округа. У сектору сточарства, највише се узгаја живина, овце, затим свиње и говеда.

Што се тиче институционалне подршке развоју пољопривреде, постоји пет удружења пољопривредних произвођача и три задруге (пчеларска, рибарска и сточарска). Такође, општина је основала Фондацију за локални економски развој која је подручни центар општине Мајданпек за рурални развој у оквиру Мреже за подршку руралном развоју Министарства пољопривреде, шумарства и водопривреде и формиран је пољопривредни фонд, такође у сарадњи са Министарством пољопривреде, шумарства и водопривреде.

На основу дефинисања педолошког састава, типске припадности и производне вредности земљишта као и уз адекватан план и програм развоја и подршке, могуће је у потпуности искористити пољопривредни потенцијал и то углавном у сточарству, воћарству, ратарству и рибарству.

3.5 Туризам

Богат туристички потенцијал, као и расположиви изузетни природни ресурси, представљају велику развојну могућност општине Мајданпек. Сама општина располаже низом компаративних предности за развој туризма, које се, уз одређена прилагођавања, могу активирати и укључити на међународно туристичко тржиште, а уз то могу постати снажан генератор развоја приватног предузетништва, културе и спорта. На територији општине налазе се највећи **Национални парк Ђердап** и планина **Мироч**, са истоименим селом који представљају јединствену природно-етноамбијенталну целину, затим, планина Старица која је погодна за планинарење, Ваља Прераст - природни камени мост чији је распон 150м, висина горње ивице лука 26м, а ширина отвора при дну у висини речног корита је 9,7м, Бели извор у Рудној глави и вештачко језеро Велики затон, које је и значајно риболовно подручје.

Национални парк Ђердап је вредан природни ресурс. Простире се на 63.608,45 ха обухватајући простор још две општине (Голубац и Кладово). На подручју Националног парка регистровано је преко 50 шумских заједница, од чега 35 реликтних, 70 врста сисара и преко 200 врста птица, а у водама је евидентирано преко 60 врста риба. У заштитној зони Националног парка, налазе се бројни заштићени објекти природе специфичних одлика флоре и вегетације реликтних врста, као и објекти непокретних културних добара. Издвајају се: строги резервати природе (Шомрда, чока Њалта са Песачом, Лепенски вир, Кањон Бољетинске реке - Гребен, Цигански поток, Коњска глава).

Дунав и његове притоке у околини Доњег Милановца, имају заједнички назив Пореч. Дунавска обала има многобројне терене за спортски риболов од којих се посебно издвајају: Поречки залив, Голубиње и Лепенски вир. Ушћа дунавских притока су такође погодни терени као и два језера у околини Доњег Милановца: Балту алу шонту и језеро Казанског потока.

На свега 3,5км од Мајданпека, у изворишту Малог Пека, крај језера Велики затон у мешовитој шуми букве, јавора и храста, смештена је Рајкова пећина, највећа туристичка пећина у Србији. Рајкова пећина је само једна у низу од 110 пећина и поткапина колико их је спелеолошки евидентирано у непосредној околини Мајданпека. Њен улазни део из правца Рајкова био је настањен у праисторији, о чему сведочи камени чекић који се чува у археолошкој збирци Музеја у Мајданпеку. Рајкова пећина је речна, проточна пећина. Кроз њу протиче Рајкова река.

Богато културно наслеђе чине¹:

- Археолошка налазишта *Рудна глава* и *Лепенски вир*, као непокретна културна добра од изузетног значаја;
- Стара топионица у Мајданпеку, као непокретно културно добро од великог значаја;
- Археолошко налазиште *Равна*,
- Археолошко налазиште *Велики Градац* и *Бања*,
- Археолошко налазиште *Мала ливадица*, *Велика ливадица*, *Рибница*, *Циганија*, *Мало Голубиње*, *Велико Голубиње*, *Бољетинска река*, *Кастел* као непокретна културна добра.

Богато културно наслеђе чине и *Црква св. Апостола Петра и Павла* у Мајданпеку, *Црква св.Николе* у Доњем Милановцу затим, *Капетан Мишин конак* и *Тенкина кућа* у Доњем Милановцу.

Треба споменути и велики број манифестација: *Ускршњи дани фолклора, Јоргован фест, Муткалске вечери, Сеоска спортска олимпијада, Ђердап у песми и игри, Дечији фестивал ТИН, Међународна кајакашка регата, Поречки котлић, Куп Ђердапа у једрењу, Мајдан арт, Уранак на Рајковој пећини, Жене сликари, итд.*

ОПШТИНА МАЈДАНПЕК - ЛИЧНА КАРТА

Смештајни капацитет

Хотел Лепенски Вир	500 лежајева
Хотел Голден Ин	70 лежајева
40 категорисаних смештаја у домаћој радиности	109 лежаја

Према подацима из 2008.године, Мајданпек је посетило 2.883 страних туриста и то речним крузерима док је у горе наведеним смештајним објектима остварено 32.556 долазака са укупно 77.925 ноћења. Просечна структура гостију кроз остварени број ноћења показује да су то у већини домаћи туристи (укупно ноћења страних туриста: 5.375).

3.6 Кључне инвестиције

Општина Мајданпек је, према подацима из 2008.године, у периоду од 5 година имала 9 реализованих инвестиција (приватизација, браунфилд и гринфилд) у приватном сектору у износу од 44.325.340,85€. Ове инвестиције везују се за традиционалне индустријске секторе укључујући хотелијерство. Даљи план развоја ових фирми није нам познат због недоступности информација, тачније, због пословне политике предузећа.

У делу привлачења инвестиција, општина Мајданпек суочава се са проблемом недостатка простора. Локација индустријске зоне дефинисана је генералним урбанистичким планом, Мајданпек 2020. Индустријска зона простире се дуж магистралног пута М 24 и обезбеђен је саобраћајни приступ зони. Железнички саобраћај је такође доступан, с обзиром да се железничка станица налази на самој граници индустријске зоне. Цео простор обухвата зону која је већ формирана као и простор од 40 хектара чије се опремање тек планира. У постојећој зони, борави укупно 5 фирми у већини производних делатности (производња бакарних цеви, прерада руде и услужне делатности, рафинација племенитих метала, производња племенитих лемова, израда сребрне галантерије и трговина опремом за климатизацију и грејање). Власничка структура ове зоне је 85% државно и 15% приватно.

Једина расположива локација за инвестициона улагања је браунфилд-пословни простор бившег погона Електроник, који је у власништву општине.

3.6.1 Развојни програми и пројекти

У општини Мајданпек, тренутно се спроводи програм Општинског економског развоја у региону Дунава, који финансира средствима немачке организације за техничку сарадњу GTZ. Циљ пројекта јесте побољшање економског стандарда грађана у 4 општине у источној Србији - Мајданпеку, Сокобањи, Зајечару и Голупцу кроз подршку локалних економских активности које ће допринети креирању нових радних места и помоћи локалним, регионалним и републичким ствараоцима политике у њиховим напорима да подрже развој приватног сектора у региону.

У наставку, наводимо програме и пројекте који су реализовани и или су још увек у фази реализације: Програми развоја туризма - Мастер план туристичке дестинације - Доње Подунавље (Министарство економије и регионалног развоја), Мастер план културно историјске руте - Пут римских царева (Министарство економије и регионалног развоја), Регионални стратешки план развоја туризма - Дунавска ривијера (реализован уз подршку USAID -а кроз CRDA програм за пет општина Доњег Подунавља), Програм развоја туризма општине Мајданпек са дефинисаним циљевима и инвестиционим пројектима за развој туризма.

3.6.2 Привредни субјекти

Релативно слаба институционална подршка развоју приватног сектора утицала је на недовољну промену својинске структуре предузећа. И поред раста броја предузећа, то није допринело расту броја запослених и животног стандарда. Личну карту општинске привреде представља сектор вађења руда и прерада метала. Евидентна изразита привредна депресивност последица је драстичног погоршања позиције домаће извозно оријентисане привреде, којој припада највећи број предузећа у међународној размени, смањења производње у Руднику бакра и прерађивачким капацитетима бакра, злата и сребра те, услед недостатка извора средстава за финансирање текуће производње и развоја других неповољних развојних околности. Материјалне фондове општине чине капацитети следећих предузећа из сектора прерађивачке индустрије и вађења руде и камена:

Рудник бакра Мајданпек ДОО у реструктурирању - предузеће у друштеној својини, представља део РТБ Бор групе. Бави се производњом руде и концентрата бакра, магнетита, олова и цинка као и пружањем производних услуга.

Индустрија за прераду метала - ИПМ ДОО у реструктурирању. Предузеће у процесу приватизације. Од зависних предузећа која су га чинила (ФЕП, Златара и Мегапласт), процес приватизације је успешно окончан за ФЕП Доњи Милановац након чега је дошло до поделе на два привредна субјекта ФЕП и Интралајтинг (Intralighting).

Фабрика бакарних цеви Мајданпек АД - приватизовано предузеће, акционарско друштво без државног учешћа. Бави се прерадом бакра и легура од бакра, односно, производњом бакарних и месинганих цеви разних профила. Кључне производе представљају пресоване, ваљане и вучене цеви, а поред тога, раде се и ПВЦ и медицинске цеви.

Термал инжињеринг д.о.о. - послује на територији општине Мајданпек, у Грабовој реци, и запошљава више од 70 радника. Предузеће је пројектовано за производњу тапацираног намештаја различитог дизајна. Термал инжењеринг је зависно предузеће групе компанија Форма идеале из Крагујевца од 2007.године.

ПП БЕОМАРК ИНДУСТРИЈА д.о.о - лоцирано је у Мосни у близини ДИ Пореч. Бави се прерадом трупаца и производњом грађе и елемената од најквалитетнијих дрвних врста са подручја НП Ђердап у пилани капацитета 300 м³/год. Значајан је извозник.

Тржиште осталих малих и средњих предузећа и радњи је у већини локалног, а затим регионалног карактера - ка суседним градовима и општинама која више гравитирају ка Београду. Незапажен је број предузећа која су оријентисана на инострано тржиште.

3.7 Стање комуналне инфраструктуре и услуга

Пречишћавање и дистрибуција воде

Водоснабдевање Мајданпека се врши са централног система, преко два вештачка језера - Пустињац на реци Пек и Велики затон на реци Мали Пек. Систем водоснабдевања је отежан услед неадекватног одржавања и запуњености језера муљем. Овај проблем је најизраженији у летњим месецима када су учестале појаве недостатка воде. Градско насеље Доњи Милановац се снабдева водом из посебног водовода - има фабрику са постројењем. Такође, квалитет пијаће воде сеоских водовода није задовољавајући - услед непостојања система контроле квалитета воде односно система за хлорисање воде, нехигијенских водозахвата и непостојања систематске контроле и одржавања.

Пречишћавање и одвођење атмосферских и отпадних вода

У Мајданпеку, започета је изградња постројења за пречишћавање отпадних вода, али је изградња обустављена због недостатка средстава. Канализациона мрежа у граду је изграђена, али је дотрајала и потребна је хитна реконструкција. Слично је стање канализационе мреже и у Доњем Милановцу, док је ситуација у селима лоша, јер већина нема изграђену мрежу.

Производња и снабдевање паром и топлим водом

Систем даљинског грејања постоји у градском насељу Мајданпек и њиме руководи ЈКП Комуналац. Укупна покривеност даљинским грејањем износи 70%, али ситуација се и ту мора поправити јер је неопходна реконструкција постојећег система. Мајданпек се сврстава у климатску зону II са пројектованом спољном температуром 18°C и просечном дужином трајања грејне сезоне од 182 дана.

Превоз путника у градском саобраћају

У складу са Законом о комуналним делатностима и Одлуком скупштине општине Мајданпек о начину поверавања обављања појединих послова из области комуналних делатности које су у надлежности локалних самоуправа, општина Мајданпек је поверила послове превоза путника у линијском саобраћају на територији општине предузећу *Веолиа* Пожаревац за наредни петогодишњи период.

На територији града Мајданпека и насеља Доњи Милановац, функционише и ауто такси саобраћај, укупно 30 такси возила, у складу са општинским одлукама које одређују број и поступак добијања такси дозвола на годишњем нивоу.

Одржавање чистоће у градовима и насељима у општини

Одлуком о одржавању чистоће у насељима на територији општине Мајданпек, послови изношења комуналног отпада поверени су ЈКП 'Комуналац' Мајданпек, за град Мајданпек и села Дебели Луг, Рудна Глава и Црнајка, и ЈКП Доњи Милановац, за насеље Доњи Милановац, села Бољетин, Голубиње, Мосна, Тополница и Клокачевац. Истом одлуком, послови изношења накомуналног отпада и отпада са јавних површина који настаје обрезивањем зеленила и другим активностима на уређењу јавних површина поверени су ЈП за грађевинско земљиште и путеве Мајданпек.

Изношење комуналног отпада организовано је за око 70% домаћинстава на територији општине. За бољу покривеност територије општине потребно је набавити још око 150 контејнера и два возила.

Уређење и одржавање паркова, зелених и рекреационих површина

Уређење јавних површина, улица, тргова, зелених и рекреационих површина, поверено је ЈП за грађевинско земљиште и путеве Мајданпек, у складу са Одлуком о одржавању чистоће у насељима на територији општине Мајданпек.

Одржавање улица, путева и других јавних површина у градовима и другим насељима и јавна расвета

Друмску мрежу чини 416км - 123км путева који припадају категорији магистралних путева, 92км категорији регионалних путева и 201км локалних некатегорисаних путева. Стање путне инфраструктуре није задовољавајуће, стога је неопходно извршити реконструкцију мреже. Општина је повезана са осталим деловима Републике и железничким саобраћајницама које воде до Мајданпека.

Северним ободом општине, у дужини од 54км протиче река Дунав и тиме се подручје општине налази у близини источног медитеранског правца, једног од три кључна туристичка тока у Европи, а речни Коридор 7 Рајна - Мајна - Дунав је најпрометнија речна саобраћајница у Европи и природна магистрала средње и југоисточне Европе која повезује Северно и Црно море. Међутим, ова предност речног саобраћаја још је запостављена и потпуно неискоришћена - не постоји адекватан пристан ни пристаниште за речна пловила.

Специфични теренски услови и разуђеност насеља у сеоском подручју, отежавајуће су околности још увек непотпуно спроведене електрификације територије општине - један број сеоских домаћинстава још увек нема електричну енергију.

Око 60% високонапонске преносне мреже и око 76% нисконапонске мреже изграђено је на дрвеним, углавном дотрајалим стубовима, тако да често долази до кварова и прекида у снабдевању електричном енергијом. Јавна расвета постоји у градским и сеоским насељима. Телефонском мрежом обухваћена су оба градска и 11 сеоских насеља (сеоско насеље Бољетин није покривено телефонском мрежом управо због проблема конфигурације терена).

Одржавање локалних и некатегорисаних путева, као и јавне расвете у Мајданпеку, је у надлежности ЈП за грађевинско земљиште и путеве Мајданпек, док је јавна расвета у селима у надлежности месних заједница.

Остале услуге у складу са Законом о комуналним делатности су :

- Пружање услуга одржавања гробља - у Мајданпеку послови сахрањивања и одржавања гробља поверени су ЈКП 'Комуналац' Мајданпек, а у Доњем Милановцу и селима послови одржавања су у надлежности самих месних заједница.
- Уклањање паса луталица који се, у складу са Законом о добробити животиња, од стране овлашћених организација, хватају и чувају на законом прописан начин и у одговарајућим условима.

Одржавање депонија

Управљање комуналним отпадом на територији општине Мајданпек, врше ЈКП Комуналац Мајданпек и ЈКП Доњи Милановац. Управљање комуналним отпадом састоји се од три фазе: сакупљање на месту настајања отпада (контејнери), транспорт од подручја сакупљања до места за одлагање (возила за сакупљање) и одлагање - директно на одлагалишту. Комунални отпад одлаже се на неприпремљеним и неуређеним површинама без претходног третмана и без прекривања земљом након одлагања.

Изражени недостатак у управљању комуналним отпадом је изразито мали проценат сепарације отпада на самом месту настајања, пре свега отпада који се може рециклирати (папир, стакло, пластична и метална амбалажа). Сепарација пет амбалаже решена је за градска насеља Мајданпек и Доњи Милановац - обезбеђењем одређених количина контејнера (кавеза) за пет амбалажу.

На постојећој депонији се, поред комуналног отпада, одлаже и део индустријског отпада. Недовољан број механизације и контејнера не омогућава квалитетније и ефикасније пружање услуга и ширење територије са које би се смеће и отпад организовано извозили. Због непокривености целе територије Борског округа системом сакупљања отпада, отпад се неконтролисано одлаже на бројне дивље депоније поред путева, пољопривредног земљишта, јавних и стамбених објекат, на зеленим површинама у граду, поред река, потока и на њиховим обалама, у границама Националног парка Ђердап и на другим за ту сврху неприпремљеним местима.

Стање животне средине

Квалитет ваздуха: Општина Мајданпек је рударски центар. Као таква извори загађења су бројни и разноврсни. Мајданпек се суочава са проблемом загађења ваздуха прашином са површинских копова и флотацијских јаловишта.

Проблеми везани за квалитет ваздуха су:

- Емисије прашине при минирању на површинским коповима,
- Емисије прашине са nereкултивисаних одлагалишта раскривке и флотацијских јаловишта,
- Емисија отпадних гасова из прерађивачких и индустријских погона,
- Емисије отпадних гасова из енергетских објеката,
- Загађење ваздуха из саобраћаја у градским срединама,
- Загађење димним гасовима из ћумурана.

Мајданпек је највише угрожен тиме што се налази у близини површинских копова. Рударски и индустријски објекти су лоцирани непосредно поред насеља, што за последицу има честе високе концентрације загађујућих материја. Нивои загађења првенствено зависе од капацитета рада постројења, примењених технологија, опреме, начина рада, људских фактора, правца и брзине ветра и др.

Одлагалишта јаловине са површинских копова и флотацијска јаловишта су најзначајнији извори минералне прашине, а посебно у сушним периодима године. У Мајданпеку постоје два јаловишта. Посебно су угрожена насеља Дебели Луг и Мајданпек. На јаловишту Ваља Фундата чија је површина 380ха, само је 156ха са воденим огледалом. Минирање представља један од извора емисије гасова и прашине из рударства. Запремина облака прашине који настају минирањем на површинским коповима може бити и неколико милиона кубних метара, а домет може бити и до више десетина километара, што може бити и проблем ширих размера.

У Мајданпеку, градска топлана се налази у центру града, на најнижој коти града. На већим надморским висинама налази се највећи део насеља. Топлана као гориво користи мазут, те такође представља извор прашине, угљеникових и сумпових оксида.

Контрола квалитета ваздуха се не обавља, а у окружењу најближе редовна контрола контрола обавља се у Бору. Систематска контрола прекинута је деведесетих година прошлог века.

Квалитет земљишта: Подручје општине Мајданпек се одликује веома разноврсним педолошким карактеристикама. Издвајају се следећи типови земљишта: алувијални наноси који прате токове река, хидрогена земљишта, чернозем, смоница, гајњача, смеђа кисела земљишта, псеудogleј и лесивирани земљишта. Геолошка подлога је основ за стварање одређеног типа земљишта, а значајан утицај на то има и разноврсност облика рељефа и клима.

Према подацима Завода за пољопривреду у Неготину, на основу урађених лабораторијских анализа земљишта, дошло је до укупне промене плодности земљишта на територији целог округа. Евидентно је стално опадање садржаја хумуса, кречњака и основних макро и микро елемената, као и велико закисељавање земљишта.

Иако пољопривредне површине изгледају довољне за задовољење већег дела потреба за храном сопственог подручја, то није случај, јер је квалитет земљишта веома слаб због врло плитког педолошког слоја на кречњачким и андезитским стенама, честих суша, али и некавалитетне обраде земљишта и неодговарајуће примене агротехничких мера.

Карактеристика општине Мајданпек је велика покривеност шумама. Површина шума у општини износи 66 741ха, а степен шумовитости је 72,1%. Шуме су листопадне: буква, храст, граб, багрем, липа и четинари.

Један од већих проблема је и деградација земљишта. Основни фактори деградације земљишта су:

1. Природни:

- а. Ерозија,
- б. Честе суше,

2. Антропогени:

- а. Рударство (физичка деградација терена, заузимање земљишта одлагалиштима раскривки и флотацијским јаловиштима, загађење прашином са површинских копова која настаје приликом минирања, загађење прашином са флотацијских јаловишта и одлагалишта раскривки коју разноси ветар),
- б. Индустрија
- в. Урбани развој (заузимање земљишта стамбеном изградњом и изградњом инфраструктурних објеката, првенствено саобраћајница),
- г. Пољопривреда (нестручна и често неконтролисана примена вештачких ђубрива и хемијских средстава).

Квалитет вода: За општину Мајданпек карактеристична је разноликост природних услова. Долински реон, око Дунава, који у дужини од 54 км протиче територијом општине и чини природну границу са Румунијом, одликује се малим бројем речица, кратких и оскудних водотокова, који у сезони киша постају бујични. Ово је и подручје са највећим бројем сунчаних дана у Србији, тако да је евидентна и мала количина атмосферских падавина (средња годишња сума падавина је испод 450мм).

Количина воде извора је мала, посматрано појединачно, па је била нужна изградња вештачких језера која би прикупила изворишну воду и воду из речица.

У Мајданпечкој општини из централног система водом се снабдева град Мајданпек, док се Доњи Милановац и села снабдевају из посебних водовода.

С обзиром на деградацију земљишта, изазвану природним и антропогеним факторима и евидентно смањење количине атмосферских падавина у задњих десетак година, присутан је, а може се очекивати и даљи мањак воде на водозахватима и проблеми у водоснабдевању.

Неисправни узорци воде су карактеристични за летњи период, када због смањеног дотока воде у оба мајданпечка акумулациона језера (Пустињац и Велики Затон), која се користе за водоснабдевање, и велике количине алги која се ствара, долази до погоршања квалитета воде за пиће. У овом периоду карактеристична је појава аеро-мезофилних бактерија и органских материја. У јесењем и пролећном периоду због падавина и топлења снега долази до повећања мутноће сирове воде, што се одражава и на мутноћу пијаће воде.

Управљање чврстим комуналним отпадом: Посматрајући цео Борски округ, коме територијално припада општина Мајданпек, рударство је највећи извор чврстог отпада. Вишегодишња експлоатација руде бакра великих размера, произвела је и у Мајданпеку велику количину отпада којим се не управља, тако да не постоји минимизирање дуготрајних негативних утицаја на животну средину, нити максимизирање било које дугорочне добити због садржаја минерала постоји могућност продирања вода. Због присуства одређене количине минерала минерала бакра и некомплексне валоризације осталих корисних минерала експлоатацијом руде, стварају се огромне количине отпада који постаје опасан, јер се природним лужењем тешки метали преводе у раствор и доспевају у површинске и подземне воде, загађују земљиште, а преко биљака доспевају и у ланац исхране. Основни извори отпада су:

1. Рударство - раскривка са површинских копова, флотацијска јаловина и др.
2. Енергетика - пепео топлана
3. Становништво - комунални отпад
4. Пољопривреда - жетвени остаци, пестициди, органско ђубриво
5. Опасан отпад - дотрајали радиоактивни мерачи протока из флотација

Састав комуналног отпада битно се не разликује од осталих делова републике, највише је заступљен органски и папирни отпад, пластика и метал. Већи део комуналног отпада могуће је рециклирати. Свакога дана у домаћинствима Борског округа, укључујући и општину Мајданпек, настане око 0,5 до 1,0 кг комуналног отпада по становнику. Што се тиче рударског отпада, по сваком становнику општине Мајданпек депоновано је у просеку 52.743т чврстог отпада.

Дивље депоније настале одлагањем отпада својом површином, количином и хетерогеним саставом значајно утичу на животну средину, и то у следећем: загађење ваздуха, загађење вода, загађење земљишта, здравље људи, квалитет живота, промену микроклиме, смањење биодиверзитета. Посебан проблем представља индустријски отпад. У већини индустријских постројења се отпад одлаже у кругу предузећа. Пепео из топлана се одлаже у близини објеката. Органски отпад од пољопривредних култура често се спаљује на њивама што је узрок шумских и пољских пожара.

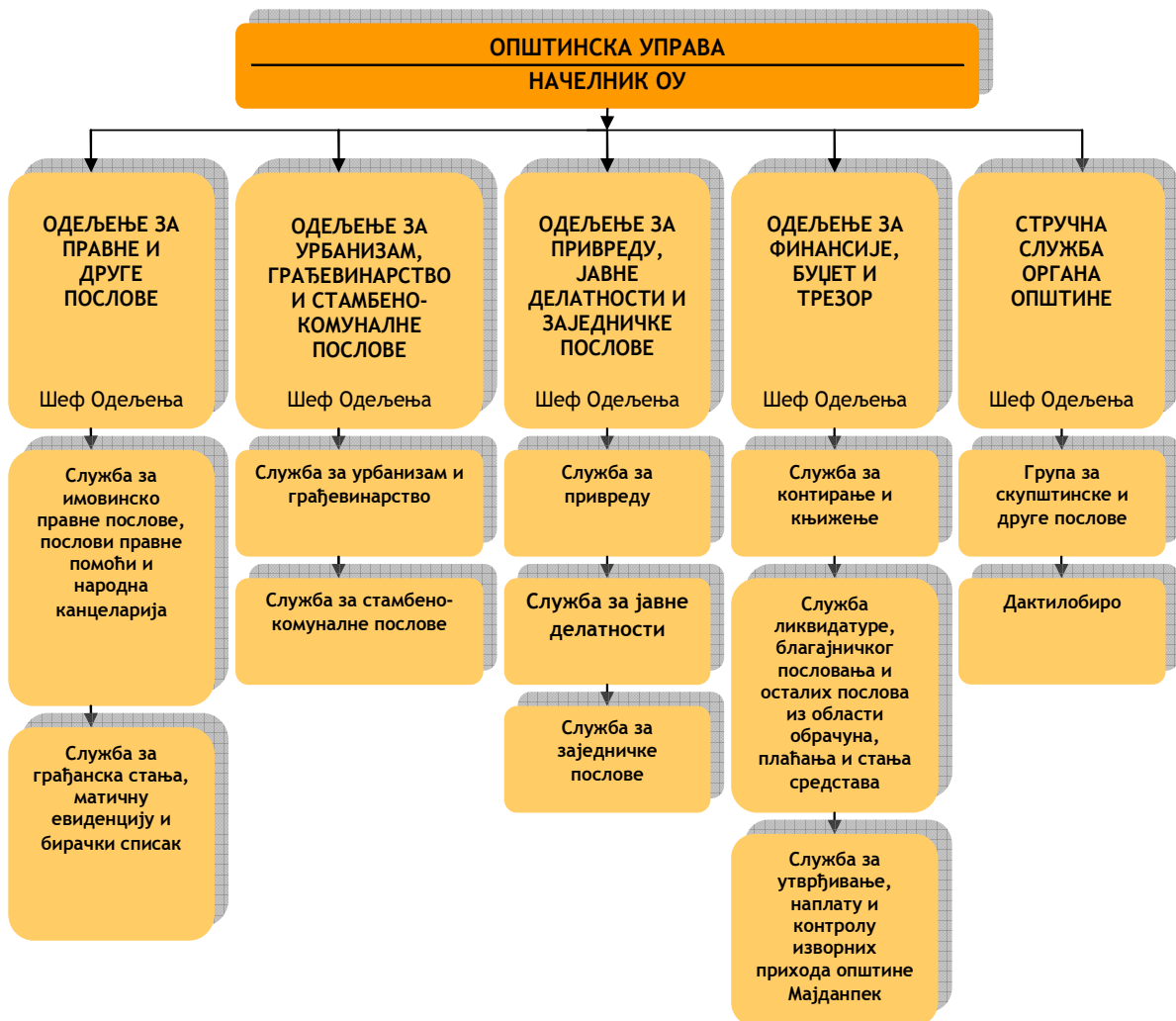
Раскривка са површинских копова одлаже се у непосредној близини самих копова без претходне припреме терена и заштите околних насеља. У Мајданпеку није урађена рекултивација ових површина.

3.8 Структура локалне самоуправе и степен развоја јавних институција

Општина Мајданпек је територијална јединица у којој грађани остварују право на локалну самоуправу у складу са Уставом, законом и Статутом општине, путем грађанске иницијативе, збора грађана, референдума, других облика учешћа грађана у обављању послова општине Мајданпек и преко својих одборника у Скупштини општине.

Територију општине Мајданпек, утврђену законом, чине насељена места, односно подручја 14 катастарских општина које улазе у њен састав, и то: Бољетин, Влаоле, Дебели Луг, Доњи Милановац, Голубиње, Јасиково, Клокочевац, Лесково, Мајданпек, Мироч, Мосна, Рудна Глава, Тополница и Црнајка.

Општина Мајданпек врши послове из своје надлежности утврђене Уставом и законом, као и послове из оквира права и дужности Републике који су јој законом поверени. Послове општине Мајданпек врше органи општине у оквиру своје надлежности утврђене законом и Статутом општине. За вршење управних послова у оквиру права и дужности општине и одређених стручних послова за потребе Скупштине општине, Председника општине и Општинског већа, образује се Општинска управа. Општинска управа општине Мајданпек образована је као јединствени орган са организационим јединицама за вршење сродних управних, стручних и других послова. Организационе јединице Општинске управе су:



Општинска управа поступа према правилима струке, непристрасно и политички неутрално и дужна је да сваком омогући једнаку правну заштиту у стваривању права, обавеза и правних интереса.

Дужна је да грађанима омогући брзо и делотворно остваривање њихових права, обавеза и правних интереса, даје потребне податке и обавештења и пружа правну помоћ, сарађује са њима и поштује њихову личност и достојанство.

Образује се као јединствени орган са организационим јединицама за вршење сродних управних, стручних и других послова. Њоме руководи начелник, којег поставља Општинско веће, на основу јавног огласа, на пет година. Организационе јединице Општинске управе су:

- Одељење за правне и опште послове
- Одељење за урбанизам, грађевинарство и стамбено-комуналне послове
- Одељење за привреду, јавне делатности и заједничке послове
- Одељење за финансије, буџет и трезор
- Стручне службе органа општине

Општина Мајданпек је оснивач јавних установа и јавних предузећа и то:

Бр.	Назив предузећа - установе	Делатност
1.	ЈКП Комуналац Мајданпек	Производња и дистрибуција воде и топлотне енергије, изношење смећа и одвођење отпадних вода, одржавање гробља и сахрањивање
2.	ЈКП Доњи Милановац Доњи Милановац	Производња и дистрибуција воде и изношење смећа
3.	ЈСП Мајданпек	Одржавање стамбеног фонда
4.	ЈП за грађевинско земљиште и путеве	Одржавање јавних површина и локалних и некатегорисаних путева, јавне расвете у Мајданпеку, одржавање кишне канализације у Мајданпеку и Доњем Милановцу
5.	ЈС Центар за културу Мајданпек	Установа грађана у области културе. Заштита културних добара, развој културно уметничког стваралаштва
6.	ЈС Центар за културу и образовање Доњи Милановац	Установа грађана у области културе. Заштита културних добара, развој културно уметничког стваралаштва
7.	Народна библиотека Мајданпек	Делатност библиотека
8.	Музеј Мајданпек	Музејска делатност
9.	ДУ Марија Мунђан	Васпитање и образовање деце предшколског узраста
10.	Туристичка организација општине Мајданпек	Промоција и унапређење туризма на територији општине
11.	Фондација за локални економски развој општине Мајданпек	Пружање услуга и логистичке помоћи предузетничком сектору

Бр.	Републичка предузећа - установе на територији општине Мајданпек
1.	Министарство финансија Пореска управа - експозитура Мајданпек
2.	Министарство финансија - Управа царине - царинска испостава Мајданпек
3.	Министарство финансија Управа за трезор и јавна плаћања - експозитура Мајданпек
4.	Министарство правде Општински суд у Мајданпеку
5.	Министарство правде Општинско јавно тужилаштво
6.	Министарство унутрашњих послова Полицијска станица Мајданпек
7.	Национална служба запошљавања Испостава Мајданпек
8.	Републички геодетски завод Служба за катастар непокретности Мајданпек
9.	Републички завод за здравствено осигурање Испостава Мајданпек
10.	Општа болница Мајданпек Дом здравља „др Верољуб Цакић“
11.	Републички фонд ПИО Филијала Бор, испостава Мајданпек
12.	Центар за социјални рад - Мајданпек
13.	Министарство одбране Војни одељак Мајданпек
14.	Јавно предузеће „Србијашуме“ ШУ Мајданпек ШУ Доњи Милановац
15.	ЕД Југоисток д.о.о. Ниш ЕД Мајданпек
16.	Телеком Србија Пословница Мајданпек
17.	Јавно предузеће ПТТ саобраћаја Србије Јединице поштанске мреже Мајданпек и Доњи Милановац
18.	Јавно предузеће НП Ђердап

3.6 Пословно окружење, квалитет услуга и инвестициона клима

3.9.1 Подршка малим и средњим предузећима и пољопривредним произвођачима

Јануара 2005. године формирана је Канцеларија за локални економски развој (Канцеларија за ЛЕР) од стране Програма подршке општинама источне Србије, у пројекту који је финансијала Европска Унија (ЕУ), а спроводила Европска Агенција за Реконструкцију (ЕАР).

Битан циљ Канцеларије био је да својим активностима и ангажовањем допринесе одрживом и уравнотеженом економском развоју општине, путем унапређења рада и пословања приватних предузетника, пољопривредних газдинстава и фармера свих грана пољопривреде. Као основни циљ Канцеларије по завршетку пројекта било је преименовање канцеларије за ЛЕР у Фондацију за ЛЕР. Фондација за локални економски развој општине Мајданпек основана је 05.07.2006. године када је Скупштина општине донела Одлуку о њеном оснивању.

У складу са својом мисијом и приоритетним циљевима, ФЛЕР је развила читаву палету својих активности и услуга које свакодневно обавља пружајући предузетницима и пољопривредницима низ основних услуга: информације, савете и помоћ у областима везаним за бизнис и унапређење пољопривредне производње.

У делатност Фондације за локални економски развој спадају и следеће активности:

- Пружање услуга у изради бизнис планова,
- Информисање јавности и пружање помоћи приликом реализовања програма у области приватног предузетништва од стране Фонда за развој и ресорних Министарстава,
- Информисање јавности и пружање помоћи приликом реализовања програма у области пољопривреде од стране Министарства пољопривреде, водопривреде и шумарства
- Пружање помоћи око регистравања пољопривредних газдинстава, као и свих информација око добијања повластица самом регистрацијом код Министарства пољопривреде, водопривреде и шумарства
- Информисање и пружање помоћи привредним субјектима око учествовања и представљања на сајмовима,
- Пружање свих врста информација јавности из области предузетништва око повећање шанси за ефикаснији економски развој,
- Маркетинг општине,
- Регистравање привредних субјеката (удружења, задруга) код Агенције за Привредне Регистре (АПР).

3.9.2 Привлачење нових инвестиција

У циљу подршке локалној пословној заједници у смислу ширења пословних активности, и привлачења нових инвеститора, општина Мајданпек је планском и техничком документацијом за инфраструктурно опремање створила услове за проширење индустријске зоне. Општина Мајданпек располаже техничком документацијом за опремање индустријске зоне водоводном, канализационом и ТТ мрежом.

Бр.	Назив локације	Површина (м ²)		Власништво (%)		Расположива комунална инфраструктура	Просечна цена (€/м ²)
		Укунно	Паспозложиво	Прив.	Држ.		
1	Индустријска зона у Мајданпеку	800.000	225.000	15	85	водоводна, канализациона, електро	-

Локација индустријске зоне у Мајданпеку дефинисана је Генералним планом општине Мајданпек који је на снази до 2020. године и планом детаљне регулације (ПДР) за инфраструктурно опремање проширења зоне. Цео простор обухвата индустријску зону која је већ формирана, односно у функцији, као и простор чије се опремање и реализација планира за 2010. и 2011. годину.

Индустријска зона се простира се дуж магистралног пута М - 24, од моста преко реке Пек до погона Термал инжињеринга д.о.о. (некадашњи погон Инекс бакра - хладњача), па до тунела на самом улазу у град Мајданпек. Саме локације у постојећој, као и у новоформираној индустријској зони, су на појединим деоницама релативно равне, док на парцелама чија је једина граница корито реке Пек постоји знатна денивелација терена.

Простор обухваћен ПДР је плански дефинисан као простор за проширење од 22,5ха за продукционе делатности типа:

- Линијске просторне целине (са могућом правилном модулацијом),
- Компактне просторне целине (у којима није могућа даља модулација),
- Просторне целине са индиректном везом са јавним путем (преко Малог Пека),
- Специфичне мешовите просторне целине.

Као што је и претходно наведено, индустријска зона је саобраћајно повезана са градом магистралним правцем М-24, а од остале комуналне инфраструктуре постоји одређена покривеност напајањем електричном енергијом, за потребе постојећих корисника. Водоводна мрежа је на самој граници зоне и повезана је са градским водоводним системом и сеоским водоводом Дебели Луг. Канализациона мрежа не постоји. Оптички кабал се протеже кроз читаву зону. За потребе реализације друге фазе развоја индустријске зоне, у оквиру пројеката који се финансирају из средстава НИП-а, обезбеђена су средства за израду пројеката за инфраструктурно опремање и урађени су пројекти за водоводну, канализациону, електро и ТТ мрежу.

Кад говоримо о олакшицама за потенцијалне инвеститоре, треба споменути важећу Одлуку о посебним погодностима и олакшицама за инвеститоре на територији општине Мајданпек (“Службени лист општине” бр. 5 / 2006 и 13 / 2006).

3.9 Анализа постојећих секторских стратегија, планова и програма

Општина Мајданпек свој локални економски развој темељи на неколико државних стратегија, с обзиром да тренутно не постоји ниједан регионални стратешки документ.

Национална стратегија за приступање Евопској Унији (ЕУ)

Придруживање ЕУ је стратешко опредељење Србије. Пут ка ЕУ се види као пут ка модернијем, демократичнијем и економски развијенијем друштву, у коме сви актери наше државе треба да преузму свој део одговорности за овај процес. Локална самоуправа општине Мајданпек је започела трансформацију како би одговорила захтевима националне реформске политике у погледу приближавања стандардима ЕУ. То подразумева развијање и јачање посебних административних капацитета у општини. Крајњи циљ ове реформе је обезбеђење високог квалитета услуга грађанима и стварање државне управе која може значајно допринети економској стабилности и квалитету животног стандарда локалне заједнице, што је од пресудног значаја за квалитет и ефикасност економских и социјалних реформи. Такође, своју развојну стратегију општина Мајданпек планира уважавајући сва економска и политичка начела која предвиђа приступање наше земље ЕУ.

Стратегија регионалног развоја Србије 2007-2012

Стратегија регионалног развоја Републике Србије за период од 2007. до 2012. године представља изузетно значајан стратешки развојни документ, пре свега јер се општина Мајданпек налази у једном од економски најнеразвијенијих делова Србије. Како је равномерни и одрживи регионални развој суштина ове стратегије, она представља базу за развојно планирање општине које ће се темељити на истим кључним начелима: Партнерство, Субсидијарност и Програмско усмерење.

Стратегија за развој малих и средњих предузећа у Републици Србији

Циљ Стратегије за развој малих и средњих предузећа је стварање предузетничке економије, засноване на знању и иновативности, која ствара снажан, конкурентан и извозно оријентисан сектор МСП-а и значајно доприноси повећању животног стандарда у Србији. Спровођење ове Стратегије допринеће стварању ефикаснијег окружења за пословање сектора МСП-а.

Стратегија је у потпуности усклађена са Small Business Act-ом Европске комисије и да базира се на пет стубова, који обухватају промоцију предузетништва и оснивање нових предузећа кроз старт-уп кредите, унапређење предузетничког образовања, обезбеђивање више извора финансирања за МСП, подстицање конкурентности, као и стварање бољег, правног институционалног и пословног оквира за МСП у Србији.

Стратегија развоја туризма у Републици Србији и Мастер план за развој туристичке дестинације

Као резултат сагледавања потенцијала које Мајданпек има Влада РС је 2007. године наручила израду Мастер плана туристичке дестинације - Доње Подунавље и Мастер план културно историјске руте - Пут римских царева, који су стратешки документи за кључне инвестиције у области туризма.

Мисија Мастер планова је да унапредити све туристичке потенцијале у Мајданпеку, који су неоспорни и снажни и тиме допринети друштвеном и социјалном развоју читавог подручја. Уз то је указано на могућности развоја туризма па сваком појединачном туристичком подручју, како би се подигао ниво живота и применила перцепција туризма као појава и начин живота. Такође је кроз развој Мастер планова дата могућност како инвеститорима тако и локалном становништву да обликују своје идеје за стварање нових туристичких производа и реструктурирање и репозиционирање већ постојећих.

Стратегија развоја пољопривреде у Републици Србији

Имајући у виду значај пољопривреде за економију општине, Стратегија развоја пољопривреде је једна од базичних стратегија на којима Мајданпек темељи свој економски развој. Промене које је неопходно извршити у пољопривредном сектору обухватају три најважнија елемента, и то:

- завршетак транзиције из социјалистичке ка потпуној тржишној економији;
- интеграцију и придруживање Европској Унији;
- радикалну реконструкцију и модернизацију целог пољопривредног сектора.

Стратегија за смањење сиромаштва (ССС)

Стратегија за смањење сиромаштва је национална иницијатива у надлежности Владе Србије и има за циљ да се до 2010.год. преполови број сиромашних у Србији. ССС је битан документ за решавање социјалног и економског аспекта општине Мајданпек. Примењује се кроз следеће стратешке правце:

- Динамичан и економски раст уз равноправност (отварање нових радних места и повећање зарада у конкурентнијем приватном сектору),
- Спречавање настанка новог сиромаштва као последица економског реструктурирања уз омогућавање угроженом становништву да искористи нове прилике у привреди,
- Одржавање и побољшање шире мреже социјалне заштите за најугроженије групе, посебно у најнеразвијеним подручјима Србије, ефикасном применом постојећих и дефинисање нових програма, мера и активности.

Осим државних стратегија, општина Мајданпек за потребе планирања програма локалног економског развоја узима у обзир **студију Унапређења коришћења недрвних шумских производа** коју је финансирала немачка агенција за развој (ГТЗ) у оквиру пројекта *Општинског економског развоја у региону Дунава* и уз стручну подршку консултантске агенције *Форнет* из Београда.

4 КЉУЧНА ПИТАЊА И ПРАВЦИ РАЗВОЈА

4.1 Дефинисање и преглед кључних питања

Кључно питање 1: Развој пољопривреде

Пољопривреда је један од привредних сектора у општини Мајданпек и има сва обележја карактеристична за недовољно развијена и пасивна подручја. Пољопривреда је широко заступљена, са малим и опадајућим приносима.

Пољопривредно земљиште, као природни ресурс за развој пољопривреде, заузима 16.292,0437 ха . Под травнатим површинама (ливаде и пашњаци) је 53,13%, ораницама и баштама 39,10%, воћњацима 6,65%, виноградима 0,23%, трстицима, мочварама и осталом 0,89% површине. Готово целокупан земљишни фонд налази се у приватном власништву (99,32%). Доминантни удео у пољопривредној производњи има приватни сектор (99%).

На територији општине Мајданпек регистровано је укупно 7.891 пољопривредних домаћинства, од којих је 849 регистровано као пољопривредна газдинстава, и она располажу са 92,9% укупних пољопривредних и 99,3% обрадивих површина.

У сетвеној структури доминантно место заузимају жита (66,3%) - углавном кукуруз и пшеница, а мање поврће и сточно крмно биље. Од воћа, највише су распрострањене шљиве са 109.031 стабала и јабуке са 15.348 стабала. У сектору сточарства највише се гаје овце (6.292), свиње (4.704) и говеда (3.647). Број стоке има изражен опадајући тренд у протеклом периоду, а квалитет сточног фонда је просечан.

Када говоримо о пољопривреди, неке од основних предности општине Мајданпек су: повољни природни услови за развој сточарства, постојање природних предуслова за сакупљање самониклог лековитог биља и шумских плодова и плантажно гајење лековитог биља, велике површине под пашњацима, постојање пет удружења пољопривредних произвођача и три задруге (пчеларска, рибарска и сточарска), постојање општинске Фондације за ЛЕР, која је подручни центар општине Мајданпек за рурални развој у оквиру Мреже за подршку руралном развоју.

Министарства пољопривреде, шумарства и водопривреде, развијен НВО сектор, постојање природних предуслова за развој рибарства, повољни агро-метеоролошки услови за развој воћарства, постојање природних предуслова за развој повртарства, а треба нагласити и спремност локалне самоуправе да помогне и подржи развој пољопривреде и заинтересованост пољопривредних произвођача за кредите и донације, у циљу унапређења пољопривредне производње.

У току 2009.године формиран је пољопривредни фонд у сарадњи са Министарством пољопривреде, водопривреде и шумарства.

Међутим, бројни су и проблеми са којима се суочавају пољопривредни произвођачи са територије општине Мајданпек, а ово су неке од слабости: недовољно стручног кадра, застарела механизација, уситњеност поседа, лоша организација производње, непланска сеча шуме у приватном власништву, неповољна старосна структура (старење села), мали сточни фонд, непостојање педолошке карте, непоузданост података службе катастра о површинама пољопривредног земљишта, класама земљишта и власницима, лоша инфраструктура на селу, неактивне задруге, итд.

Као што је наведено, општина Мајданпек нема педолошку карту земљишта, која је веома важна за планирање будуће пољопривредне производње, тј. за одређивање педолошких карактеристика земљишта. Генерално, на територији општине најзаступљенија су смеђе кисела земљишта, која се углавном налазе под пашњацима и шумом.

Од укупног броја домаћинства на територији општине Мајданпек 31,8% поседује пољопривредно земљиште. Газдинстава имају надпросечну старост чланова домаћинства и баве се претежно нетржишном производњом. Имају мали допринос у стварању бруто друштвеног производа (од 5% до 12% у зависности од године посматрања).

Као резултат наведеног, просечног пољопривредног произвођача у општини Мајданпек карактерише недовољна стручност, као резултат недостатка квалитетне стручне подршке, готово апсолутно неискуство у методима оптималног управљања и планирања у пољопривредној производњи, приступу тржишту репроматеријала и пољопривредних производа, те је због тога неспреман да организује савремену тржишно орјентисану, конкурентну и профитабилну производњу.

Организована тржишна производња и задругарство готово да и не постоје у општини Мајданпек. На подручју општине не постоји ниједан значајнији прерађивачки капацитет. Укупна производња пољопривредних производа не покрива потребе локалног становништва (посебно за месом и млеком). Такође, постојећа удружења пољопривредних произвођача нису довољно активна и организована, и потребно је кроз стручну и саветодавну помоћ унапредити њихов рад.

Ефикасније коришћење пољопривредних ресурса у планираном периоду (2010 - 2014) могуће је остварити интензивнијим развојем сточарства, воћарства, пчеларства, повртарства и рибарства, едукацијом и образовањем пољопривредних произвођача, развојем руралног туризма, комасацијом земљишта, коришћењем ЕУ/ИПА фондова, производњом и брендирањем пољопривредних производа карактеристичних за ово подручје (јагњећег меса - мирочко, хомољско, хомољски сир, итд.).

Такође, проширење производње, повећање откупа и стварање услова за прераду лековитог биља и шумских плодова, од посебног је значаја за обезбеђивање већег степена организованости и увећање добити из овог вида производње, којом се иначе (недовољно синхронизовано), традиционално бави становништво и већи број привредних субјеката општине Мајданпек.

Кључно питање 2: Развој туризма

Туризам као привредна грана, у претходној деценији, делио је судбину укупне друштвено-економске стагнације и рецесије. Недовољна инфраструктурна опремљеност и инвестициона улагања, ниска привредна активност, све израженији социјални проблеми, неразвијена и неприлагођена трговинска мрежа, недовољна валоризованост природних, антропогених, материјалних и културних вредности, неадекватна привредна структура, успорили су развој националног туризма као и туристичке активности у општинама. Овакви токови у привреди и друштву, одразили се и на општину Мајданпек.

Туризам није развијен сразмерно потенцијалима општине Мајданпек, који обухватају природне вредности, културно-историјске споменике и постојеће туристичке капацитете. Валоризацијом ових потенцијала, уз неопходна инвестициона улагања, решавањем инфраструктурних проблема и упошљавањем стручног кадра, као и осмишљавањем целовите туристичке понуде, ова грана привреде могла би значајније да допринесе повећању друштвеног производа општине.

Општина Мајданпек представља простор са високом концентрацијом природних и антропогених туристичких ресурса, у различитом степену заштите, очуваности и валоризације за потребе туризма. То је простор у коме се прожимају природне специфичности и атрактивности и култура, историја и традиција народа који су на овим просторима живели и оних који ту данас живе. С једне стране, град Мајданпек је смештен између обронака северног Кучаја, а са друге стране је Доњи Милановац на обали Дунава, у средишњем делу Ђердапа. Општина Мајданпек граничи се истоку са општинама Кладово и Неготин, на југу са општином Бор, а на западу са општинама Жагубица, Кучево и Голубац.

Као резултат наведеног, просечног пољопривредног произвођача у општини Мајданпек карактерише недовољна стручност, као резултат недостатка квалитетне стручне подршке, готово апсолутно неискуство у методима оптималног управљања и планирања у пољопривредној производњи, приступу тржишту репроматеријала и пољопривредних производа, те је због тога неспреман да организује савремену тржишно орјентисану, конкурентну и профитабилну производњу.

Организована тржишна производња и задругарство готово да и не постоје у општини Мајданпек. На подручју општине не постоји ниједан значајнији прерађивачки капацитет. Укупна производња пољопривредних производа не покрива потребе локалног становништва (посебно за месом и млеком). Такође, постојећа удружења пољопривредних произвођача нису довољно активна и организована, и потребно је кроз стручну и саветодавну помоћ унапредити њихов рад.

Ефикасније коришћење пољопривредних ресурса у планираном периоду (2010 - 2014) могуће је остварити интензивнијим развојем сточарства, воћарства, пчеларства, повртарства и рибарства, едукацијом и образовањем пољопривредних произвођача, развојем руралног туризма, комасацијом земљишта, коришћењем ЕУ/ИПА фондова, производњом и брендирањем пољопривредних производа карактеристичних за ово подручје (јагњећег меса - мирочко, хомољско, хомољски сир, итд.).

Такође, проширење производње, повећање откупа и стварање услова за прераду лековитог биља и шумских плодова, од посебног је значаја за обезбеђивање већег степена организованости и увећање добити из овог вида производње, којом се иначе (недовољно синхронизовано), традиционално бави становништво и већи број привредних субјеката општине Мајданпек.

Кључно питање 2: Развој туризма

Туризам као привредна грана, у претходној деценији, делио је судбину укупне друштвено-економске стагнације и рецесије. Недовољна инфраструктурна опремљеност и инвестициона улагања, ниска привредна активност, све израженији социјални проблеми, неразвијена и неприлагођена трговинска мрежа, недовољна валоризованост природних, антропогених, материјалних и културних вредности, неадекватна привредна структура, успорили су развој националног туризма као и туристичке активности у општинама. Овакви токови у привреди и друштву, одразили се и на општину Мајданпек.

Туризам није развијен сразмерно потенцијалима општине Мајданпек, који обухватају природне вредности, културно-историјске споменике и постојеће туристичке капацитете. Валоризацијом ових потенцијала, уз неопходна инвестициона улагања, решавањем инфраструктурних проблема и упошљавањем стручног кадра, као и осмишљавањем целовите туристичке понуде, ова грана привреде могла би значајније да допринесе повећању друштвеног производа општине.

Општина Мајданпек представља простор са високом концентрацијом природних и антропогених туристичких ресурса, у различитом степену заштите, очуваности и валоризације за потребе туризма. То је простор у коме се прожимају природне специфичности и атрактивности и култура, историја и традиција народа који су на овим просторима живели и оних који ту данас живе. С једне стране, град Мајданпек је смештен између обронака северног Кучаја, а са друге стране је Доњи Милановац на обали Дунава, у средишњем делу Ђердапа. Општина Мајданпек граничи се истоку са општинама Кладово и Неготин, на југу са општином Бор, а на западу са општинама Жагубица, Кучево и Голубац.

Кањон Бољетинске реке, Ваља Прераст, Шомрда, Мироч, Старица, језеро Велики затон, језеро Казанског потока, језеро Балту Алушонту. Када говоримо о културно историјским вредностима, посебно треба истаћи: археолошки локалитет Лепенски вир, археометалуршки локалитет Рудна глава, Милошеву кулу, римски каструм Герулатис, Капетан Мишино здање, Тенкину кућу, Цркву светог Николе, Цркву светих Апостола Петра и Павла, итд.

Такође, траба поменути и велики број манифестација: Ускршњи дани фолклора, Јоргован фест, Муткалске вечери, Сеоска спортска олимпијада, Ђердап у песми и игри, Дечији фестивал ТИН, Међународна кајакашка регата (ТИД), Поречки котлић, Куп Ђердапа у једрењу, Мајдан арт, Уранак на Рајковој пећини, Жене сликари, итд.

Међутим, на путу потпуне туристичке активације општине Мајданпек, постоје још увек бројне препреке, а неке од најзначајнијих су: саобраћајне (лоша повезаност са главним копненим коридорима и транзитни саобраћај који се обавља кроз Национални парк, као и непостојање речне флоте и неуређеност приобалног подручја), демографске (депопулација становништва, неповољна старосна и образовна структура популације), економске (низак степен економске развијености, транзициони и приватизациони проблеми предузећа, висока незапосленост), смештајни капацитети који су у релативно лошем стању, нерешени проблеми у комуналној инфраструктури (водоснабдевање, одлагање смећа, појава дивљих депонија), недостајућа туристичка сигнализација, низак ниво активности на промоцији туризма дестинације на домаћем и иностраном тржишту, итд.

Транзит, наутика, стационарни боравак, манифестације, спорт и рекреација, школске екскурзије и излети на подручју општине Мајданпек, пре свега, подручје Националног парка Ђердап и осталих природних и културних вредности, ловни и риболовни туризам, су основа вредновања свих предности општине Мајданпек. Основну ограничавајућу компоненту интензивнијег развоја туризма представља недостатак путничке и туристичке саобраћајне инфраструктуре, пре свега саобраћаја на Дунаву (првенствено непостојање пристаништа, марина и привеза за мања речна пловила). Посебан значај за излетнички туризам има подручје Националног парка Ђердап, и споменици културе, који немају одговарајућу туристичку инфраструктуру са пратећим садржајима, одговарајућом сигнализацијом и информативним садржајима. Антропогене и етнографске вредности, карактеристичне су и аутентичне за туристичку понуду и представљају посебну туристичку вредност. У погледу типа насеља у залеђу урбаних целина, карактеристична су насеља сеоских газдинстава и насеља салашког типа у којима још увек борави сеоско становништво, што би у мало измењеним, комфорнијим условима могла бити посебна туристичка понуда руралног туризма.

На територији општине Мајданпек од смештајних капацитета постоје: хотел Лепенски вир у Доњем Милановцу са 500 лежајева, хотел Golden Inn у Мајданпеку са 70 лежајева, и 27 категорисаних објеката домаће радиности са укупно 109 лежаја.

Према последњим статистичким подацима, за општину Мајданпек, у 2008. години, било је 2.883 долазака страних туриста речним крузерима, а у смештајним објектима (у хотелу Лепенски вир, хотелу Golden Inn и у категорисаним објектима за смештај туриста у домаћој радиности) остварено је 32.556 долазака туриста са укупно 77.925 ноћења. Просечна структура гостију кроз остварени број ноћења указује на доминантно учешће домаћих у односу на стране туристе (72.550 ноћења домаћих туриста и 5.375 ноћења страних туриста) у 2008. години.

Општина Мајданпек је обухваћена програмима развоја туризма националног, регионалног и локалног значаја, а то су програми: Мастер план туристичке дестинације Доње Подунавље - Министарство економије и регионалног развоја (Сектор туризма), „Мастер план културно историјске руте Пут римских царева - Министарство економије и регионалног развоја (Сектор туризма), Регионални Стратешки план развоја туризма Дунавска Ривијера - USAID кроз CRDA Програм за пет општина Доњег Подунавља, Програм развоја туризма општине Мајданпек, са дефинисаним стратешким циљевима и инвестиционим пројектима развоја туризма и на подручју општине Мајданпек.

Основне шансе за развој туризма у општини Мајданпек су: повољан географски положај општине (погранична област и близина потенцијалних емитивних тржишта, Дунав као најзначајнији водени пут у Европи), релативна близина Београда, као највећег емитивног подручја у земљи, а истовремено и дестинација у којој борави највећи број иностраних гостију, може под одређеним условима представљати компаративну предност, повезивање и заједничко деловање свих релевантних учесника на формирању туристичког производа, изградња пристаништа и марине у Доњем Милановцу / Лепенском виру, завршетак започетих реконструкција хотела Лепенски вир и Golden Inn, укључивање локалног становништва у пружање туристичких услуга, изградња туристичке инфраструктуре потребне за активно провођење одмора у природи, инвестиције из земље и иностранства, сарадња са међународним донаторским организацијама, помоћ Републике Србије, кроз одобравање кредита за отварање малих и средњих предузећа, регионално повезивање са осталим подунавским општинама као и са општинама источне Србије, а такође и са суседним земљама, даљи развој и категоризација приватног смештаја, комерцијализација ловног и риболовног туризма.

Кључно питање 3: Развој комуналне инфраструктуре

Када се разматра област инфраструктуре (привредне и комуналне) у општини Мајданпек, полазно становиште је да је у питању неразвијена област, са великим потенцијалима за даљи развој.

Квалитет пословног окружења сваке општине зависи од стања инфраструктуре, међутим инфраструктура у општини Мајданпек је дотрајала и представља уско грло привредног развоја тако што утиче на повећање трошкова пословања предузећа, онемогућава вршење одређених активности и ремети процес доношења пословних одлука као и одлука о томе да ли ће се потенцијални привредник одлучити да уложи или да одустане од планиране инвестиције. Стога, треба предузети неопходне мере да се стање инфраструктуре доведе на задовољавајући ниво како би општина била привлачнија за даља улагања и несметано пословање/проширење пословних активности постојећих привредних субјеката.

Што се тиче планске документације, стање у општини Мајданпек је следеће: постоји Генерални план Мајданпека (2007 - 2020), док је за Доњи Милановац још увек на снази Генерални план из 1996. године. Општина Мајданпек такође има и неколико планова детаљне регулације и регулационих планова за већа сеоска подручја и за индустријску зону. За Национални парк Ђердап постоји Просторни план подручја посебне намене, а у току је израда новог, који припрема републичка Агенција за просторно планирање. Ступањем на снагу новог Закона о планирању и изградњи ("Службени гласник РС" број 72/2009), значајно је смањен обим обавезне планске документације сваке општине, али је истовремено наметнута обавеза локалним самоуправама да израде нова планска документа у складу са новим законом.

У случају општине Мајданпек то значи обавезу израде Просторног плана општине и Плана генералне регулације за насеље Мајданпек као седиште општине. Стручне службе општине су припремиле неопходне Одлуке о изради планске документације и исте ће, на некој од наредних седница скупштине општине, бити донете. Рок за израду планске документације је законом одређен и недоношење истих подразумева основ за распуштање општине (као и неусвајање буџета).

Кад говоримо о стању комуналне инфраструктуре, треба пре свега истаћи неколико предности општине Мајданпек - мала површина насељеног места Мајданпек (урбанистички сређена целина), постојање фабрике воде у Доњем Милановцу, добра телекомуникациона мрежа у Мајданпеку, Доњем Милановцу и селима Влаоле, Дебели Луг и Мосна, постојање магистралног пута и железничке пруге и добар и уређен приступ природним / туристичким локалитетима.

Један од проблема са којим се општина суочава у погледу привлачење инвестиција је и недостатак простора:

1) У Мајданпеку постоји локација која је једним делом у функцији индустријске зоне, док се опремање преосталог дела локације (укупне површине 40ха) планира за 2010. и 2011.годину. Међутим, власништво над тим земљиштем није регулисано, јер постојећи власници земљишта су Рудник бакра и Србија Шуме.

2) У Доњем Милановцу не постоји локација коју је правно и инфраструктурно могуће регулисати у циљу привлачења нових инвестиција.

Комунална инфраструктура у општини Мајданпек није на задовољавајућем нивоу, дотрајала је и у лошем је стању. Комунални проблеми односе се на отежано водоснабдевање, неизграђену канализациону мрежу у сеоском подручју (атмосферска и фекална), као и недостатак система за пречишћавање отпадних вода и непостојање уређене депоније.

Што се тиче само града Мајданпека, он се снабдева водом са централног система, преко два вештачка језера - Пустињац на реци Пек и Велики затон на реци Мали Пек. Водоснабдевање са овог система је отежано због неадекватног одржавања, тј. због испуњености језера муљем, тако да у летњим месецима долази до прекида водоснабдевања. Стога је неопходно унапредити систем водоснабдевања кроз чишћење језера Пустињац и извршити санацију бране на језеру Велики затон како би се задовољиле потребе за довољном количином хемијски исправне воде. У Мајданпеку је започета и изградња постројења за пречишћавање отпадних вода, али је обустављена због недостатка средстава. Отпадне воде се тренутно изливљају у реку Мали Пек у самом граду. Мајданпек има и изграђену канализациону мрежу, коју је потребно реконструисати.

Доњи Милановац се водом снабдева из посебног водовода и има фабрику воде, а постоји и канализациони систем који је потребно реконструисати. Доњи Милановац нема постројење за пречишћавање отпадних вода и отпадне воде се изливају директно у Дунав.

Што се тиче села, она се водом снабдевају из посебних водовода, а канализациона мрежа је изграђена само у Дебелом Лугу, док остала сеоска насеља немају изграђену канализациону мрежу.

За општину велики проблем представља израда одговарајућих студија и инвестиционо-техничке документације из области водопривредне и комуналне инфраструктуре, јер не располаже средствима за финансирање њихове израде. Систем пречишћавања отпадних вода не постоји и то је проблем који тим за израду стратегије треба да препозна приликом дефинисања будућих програма и пројеката.

Систем управљања чврстим комуналним отпадом не постоји. Још увек није решено питање регионалне депоније и стратегије одлагања чврстог отпада. Депоновање отпада у Мајданпеку се врши на јаловишту Рудника бабра Мајданпек, за шта не постоји регуларна дозвола одговарајућих министарстава. ЈКП Доњи Милановац организовано износи смеће из Доњег Милановца, Орешковице, Обљага Маре и Мосне. Остала насеља немају дефинисан начин прикупљања и одлагања отпада.

Посебан проблем представља индустријски отпад. Комунални отпад одлаже се на неприпремљеним и неуређеним површинама, без претходног третмана и без прекривања земљом након одлагања. Евидентна је и застарелост у постојећој механизацији и контејнерима, што додатно угрожава пружање услуга. Отуда и појаве дивљих депонија у градским и приградским насељима и водотоковима. Такође, што пре, треба изградити општинску трансфер станицу са које би се отпад одвозио на регионалну депонију - Пожаревац или Зајечар. Треба размотрити и могућност набавке нове механизације и контејнера како би се унапредиле услуге у организованом прикупљању отпада. Међутим, треба нагласити да на подручју Доњег Милановца, Мосне, Тополнице и Голубиња постоје жичани контејнери (укупно 25 контејнера), као и 30 контејнера за град Мајданпек за прикупљање ПЕТ амбалаже.

Дугогодишњи недостатак средстава за реконструкцију и одржавање путева довео је, и на овом подручју, до убрзане деградације постојећег путног фонда, те је технички ниво путне мреже, чак и магистралних путних праваца, веома низак. Посебан проблем представља стање локалних путева у сеоским месним заједницама, од којих највећи део, посебно у лошим временским условима, није употребљив за моторни саобраћај. Саобраћајни систем општине Мајданпек слабо је развијен, јер се по густини мреже категорисаних путева (41,6км/100км²) она налази знатно испод просека Републике (48,0км/100 км²). Комисија за стратешко планирање предлаже да између осталих стратешких циљева и програма предвиди и реконструкцију постојећих магистралних путева, реконструкцију обилазнице око Мајданпека и спајање Коридора 10 у Србији са Коридором 4 у Румунији, иако су ти поменути пројекти у надлежности Републике.

Кроз подручје општине Мајданпек пролази и важна железничка комуникација Београд - Пожаревац - Кучево - Зајечар са краком према Неготину и пристаништу у Прахову. Овај вид превоза, ни по техничком стању инфраструктурних објеката, нити по нивоу организованости, није усклађен са потребама, посебно урбанизованих делова општине Мајданпек.

По ободу општине у дужини од 54км протиче река Дунав. Овај пловни пут представља део Коридора VII Рајна - Мајна - Дунав - Црно море. Значајна компаративна предност и изузетне могућности, које за развој речног саобраћаја и туризма пружа овај међународни пловни пут, нису ни приближно искоришћене. Стога је становништво овог подручја, ипак, у највећој мери упућено на коришћење друмског саобраћаја.

Већа улагања у железнички и пловни саобраћај овог подручја би повољно утицала на развој туризма, спорта, као и других привредних грана, што би грађанима пружило добру основу за развој ширег подручја.

Систем даљинског грејања постоји у градском насељу Мајданпек и тим системом руководи ЈКП Комуналац. Од укупно 3.871 домаћинства, 2.967 је прикључено на систем даљинског грејања, што укупно чини 70% покривености. Упркос овим подацима, инфраструктура постојећег система је застарела и неопходно је извршити реконструкцију постојећег и предвидети систем топлификације Доњег Милановца. Важно је споменути да у општини не постоји гасовод, који би у знатној мери олакшао пословање привредних субјеката и уопште, а умањењила би се потрошња електричне енергије и загађење животне средине.

С обзиром на специфичне теренске услове и разуђеност насеља на сеоском подручју, електрификација није спроведена до краја, тако да један број домаћинстава у селима нема електричну енергију. Поред тога, због застарелости и недовољних улагања у одржавање и развој, електроенергетски систем неусклађен је са потребама привреде и становништва, те је квалитет и редовност снабдевања електричном енергијом незадовољавајући. Више од половине (60%) високонапонске преносне мреже (код водова од 10 кВ чак 67%) и око 76% нисконапонске мреже изграђено је на дрвеним, махом дотрајалим стубовима, тако да (посебно у зимским условима) долази до обимних кварова у систему и честих, некад и вишедневних прекида у снабдевању електричном енергијом. Стога ће у наредном периоду на овом подручју бити неопходна значајна улагања у област енергетике, у циљу квалитетнијег задовољења потреба становништва и привреде за напајањем електричном енергијом.

У градским насељима (Мајданпек и Доњи Милановац) и у селима Влаоле, Дебели Луг и Мосна постоји дигитална телефонска мрежа, док је у осталим селима проблем лоша телефонска мрежа или непостојање (случај насеља Бољетин).

Генерална препорука је да се за било коју иницијативу ка унапређењу постојеће и изградњу нове инфраструктуре води рачуна о расположивости и изради адекватне пројектне документације као и могућност успостављања приватно јавних партнерстава. Генерални пресек шанси за развој комуналне инфраструктуре од стране Комисије за стратешко планирање су: завршетак постројења за пречишћавање отпадних вода за које постоји пројектна документација, проширење индустријске зоне према Београду, спајање Коридора 10 у Србији и Коридора 4 у Румунији, реконструкција обилазнице око Мајданпека, електрификација железничке пруге, искоришћавање пловног пута Рајна - Мајна - Дунав - Црно Море (Коридор 7) и предприступни фондови Европске Уније.

Кључно питање 4: Развој предузетништва и малих и средњих предузећа

Привреда општине Мајданпек је до деведесетих година прошлог века била високо продуктивна и конкурентна, захваљујући друштвеним системима у рударству и металоперађивачкој делатности. Услед транзиције, недовршеног процеса приватизације, неискоришћености капацитета и застареле опреме и технологије, физички обим производње је знатно опао, а уједно и извозна моћ предузећа. Број незапослених лица расте и присутна је негативна миграција становништва, нарочито младих и високошколованих људи.

Привреда и њен развој у општини Мајданпек су током протеклог периода опадала. Опadaње пословања некадашњег индустријског гиганта у протеклих 10 година, утицало је на то да општина стекне статус девастираног подручја. Релативно слаба институционална подршка развоју приватног сектора утицала је на недовољну промену својинске структуре предузећа. Међутим, и поред тога што је број нових предузећа бележио пораст, то није допринело расту броја запослених и животног стандарда. Тренутно, личну карту општинске привреде представља сектор вађења руда и прерада метала. Најзначајнији привредни субјекти општине чине предузећа из сектора прерађивачке индустрије и вађења руде и камена: Рудник бакра Мајданпек, Индустрија за прераду Мајданпек, Фабрика бакарних цеви Мајданпек.

Основна одлика актуеленог стања привреде општине Мајданпек је незадовољавајући степен самоорганизованости локалне привреде, стање изолованости и неорганизована понуда. Уз поменуте унутрашње слабости евидентни су и ограничавајући фактори из ширег окружења - успорен процес приватизације, неповољна клима за привлачење инвестиција и неповољни услови приступа спољним изворима финансирања.

Због дуге традиције у друштвеним системима, мање су коришћени природни и људски ресурси општине, што наводи на закључак да у општини није довољно развијена предузетничка култура и недостаје предузетничка иницијатива. Свакако, велики потенцијал за развој локалне економије су постојећа мала и средња предузећа, која упркос тренутној привредној ситуацији у региону и на локалу, имају стабилну производњу и тржиште које је локалног и регионалног, а мање иностраног карактера. Такође треба навести и добру сарадњу општинске Фондације за ЛЕР са Републичким фондом за развој, у оквиру које је реализовано 130 кредита (20 start-up, 10 предузећа, 100 предузетничких радњи) у укупном износу од 209 милиона динара.

Упоредивши број и структуру МСП са кретањима на нивоу Републике, закључује се да општина Мајданпек, посматрајући критеријум броја предузећа на 1.000 становника, има изузетно мали број МСП (2,03 предузећа на 1.000 становника) у односу на Републички просек (9,16 предузећа на 1.000 становника), као и неповољну привредну структуру у којој доминирају трговинска предузећа.

На територији општине регистровано је 687 предузетничких радњи и 97 предузећа, углавном услужне оријентације, док постоји мали број производних предузећа. Главни проблеми у сектору предузетништва и МСП-а јесу: недостатак предузетничке иницијативе, недовољно активно удружење предузетника и неразвијена свест о доброј страни удруживања, бирократски систем у процесу издавања грађевинских дозвола, слаба подршка од стране локалне самоуправе, непостојање инфраструктуре на локацијама предвиђеним за развој МСП-а, сива економија, мали број производних предузећа и негативна миграција.

Осим наведених проблема са којима се суочава пословна заједница, треба поменути још неке негативне утицаје на пословање: неадекватан приступ изворима финансирања, високе каматне стопе, нелојална конкуренција, скупи енергенти и компоненте, лоша путна и пословна инфраструктура, образовни систем који не прати промене у локалној привреди. Такође, екстерна анализа показала је да постоје претње на које локална заједница не може посредно да делује, али може да их прати, анализира и узима у обзир, у следећим областима: трошење средстава из републичког Фонда за развој, неповољна пословна клима на републичком и локалном нивоу, неприлагођеност образовног система потребама привреде и одлазак школованог кадра, лоша приватизација Рудника бакра, неорганизованост и лоша сарадња постојећих МСП-а.

Основни циљ стратегије локалног економског развоја општине Мајданпек је побољшање стања у локалној привреди кроз успостављање и примену механизма који ће поспешити пословање постојећих и подстаћи отварање нових радњи и МСП-а. Ти механизми треба да се заснивају на предностима општине, од којих наводимо: квалитетну и конкуренту радну снагу, постојање локација за развој МСП-а, расположивост природних ресурса (пољопривредно земљиште и шуме) као и институционалну подршку кроз Фондацију за локални економски развој (ЛЕР) и невладине организације (НВО).

На основу горе наведених чињеница, приоритет стратегије локалног економског развоја општине Мајданпек биће усредсређен на креирање политике и програма за развој модерног предузетништва путем:

- **Подстицања оснивања нових малих и средњих предузећа и радњи** - обухвата израду плана и програма за промоцију предузетништва, развој предузетничке културе и образовања и њихову промоцију; анализу постојеће и израду нових база података привредних субјеката; израду програма мотивације и едукације појединаца који желе да започну бизнис; припрему модела за финансијску помоћ МСП. Акцент у промоцији предузетништва би требало ставити на производну делатност (прерада дрвета, електроника, прехранбена делатност, итд.).

- **Унапређења предузетничке инфраструктуре** - подразумева унапређење постојеће и стварање нових пословних зона. Генералним планом општине дефинисана је индустријска зона која није у потпуности искоришћена и која је комунално опремљена само за потребе постојећих корисника. Неопходно је комунално опремити преосталу површину индустријске зоне (сва 22,5ха) како би према намени на основу Плана детаљне регулације, општина могла промовисати оснивање нових МСП у већој мери у производној делатности. Осим индустријске зоне, постојећи објект бившег погона фирме Електроник уз постојеће општинске олакшице може бити идеалан простор за било коју привредну делатност, која буком неугрожавају животну средину (с обзиром да се простор Електронка налази у стамбеној згради). У оквиру овог посебног циља, неопходно је предвидети оснивање бизнис инкубатор центра за подршку start-up предузећима, израдити програме за повезивање и формирање пословних удружења и кооператива и кластерско повезивање привредника.
- **Развој људских ресурса у складу са потребама локалне привреде** - подразумева анализу постојеће образовне структуре и потреба МСП-а, израду програма за унапређење знања и вештина и едукацију власника фирми, запослених и незапослених, што укључује доквалификацију, преквалификацију и специјализацију истих. Осим тога, неопходно је предвидети и оснивање савета за запошљавање који ће кроз израду разних програма спроводити политику запошљавања и образовног система у директној сарадњи са републичким релевантним институцијама.
- **Унапређење институционалне подршке МСП** - обухвата поспешивање комуникације са пословним сектором и локалне самоуправе која представља одраз пословне климе. Неопходно је поспешити ефикасност локалне самоуправе у пружању техничке подршке МСП. Важан сегмент у пружању техничке и саветодавне подршке је свакако Фондација за локални економски развој која ће уско сарађивати са удружењем предузетника и радити на јачању његових капацитета и иницијатива. Фондација за ЛЕР ће имати важну улогу у пружању техничке подршке у изради развојних пројеката који ће бити усмерени ка разним републичким министарствима и фондовима међународних организација.
- **Развој шумарства** - данашњу привреду општине Мајданпек карактерише привредна структура у којој и даље доминира индустрија базирана на једном од расположивих природних ресурса (руда бакра), док остали нису активирани или довољно искоришћени. Овде се пре свега мисли на шумарство и шумске потенцијале општине Мајданпек. Општина Мајданпек има 63.150ха шума или 67,8% укупне површине општине (шумовитост Србије је 29,1%, а Борског округа 43,4%). Мајданпек спада у општине најбогатије шумама са 2,66ха по становнику (просеци за средишњу Србију 0,31ха и Борски округ 0,85ха по становнику).

Богатство шумама општине Мајданпек је увећано и недрвним шумским производима (семе лишћара, лековито биље, буковача, лисичарка) као и различитим врстама дивљачи (дивокоза, јелен, дивља свиња, мулфон, јелен лопатар), чије је досадашње коришћење било на незадовољавајућем нивоу, а представља потенцијални извор прихода.

Са аспекта структуре и стања шума производни потенцијали ових шума су изузетно добри. Преовладавају квалитетне букове високе шуме, просечне запремине $168\text{m}^3/\text{ha}$. Најзаступљеније су државне шуме које заузимају 65,8% укупне површине шума - 41.554ha док је површина приватних шума око 21.600ha и оне у укупној површини учествују са 34,2%.

Основни дрвни производи од дрвета су техничко дрво (до 25%), огревно дрво (75%) које се, поред тога што задовољава потребе локалног становништва, продаје и у другим крајевима републике, али које делимично уз дрво лошијег квалитета служи за производњу ђумура, чија производња одговара производним потенцијалима и могућностима подручја општине Мајданпек.

Основни циљ оснивања и развоја малих и средњих предузећа у шумарству је повећање доприноса сектора шумарства локалној економији, при чему МСП у шумарству треба да обезбеде повећање животног стандарда грађана, нарочито у сеоским подручјима.

На подручју општине Мајданпек тренутно је активно укупно 8 предузећа која се баве сечом и извлачењем дрвних сортимената (али и изношењем дрвета) и само једно активно предузеће које се бави примарном прерадом дрвета - производњом резане грађе, а уз њих постоји и изванредан број предузећа и предузетника која се баве производњом и прометом ђумура (укупно око 120 ђумурана).

Најзначајније могућности развоја МСП у шумарству и дрвној индустрији су огромна ресурсна база коју пружају приватне шуме. Ипак, за реализацију овог потенцијала потребно је активирати власнике шуме и успоставити адекватну сарадњу са довољним бројем истих. Ради мобилисања власника приватних шума потребно је интензивирати и активности на њиховом организовању - хоризонтално и вертикално повезивање у кластере и удружења предузетника.

4.1 SWOT анализа

4.1.1 SWOT анализа за кључно питање 1: Развој пољопривреде

Снаге	Слабости
<ul style="list-style-type: none"> Природни предуслови за сакупљање самониклог лековитог биља и шумских плодова и планатажно гајење лековитог биља Неколико активних удружења пољопривредних произвођача Фондација за ЛЕР Развијен НВО сектор Природни услови за развој пољопривредне производње у воћарству, сточарству, повртарству, рибарству Заинтересованост локалне самоуправе за помогне и подржи развој пољопривреде Заинтересованост пољопривредних произвођача за модернизацију производње кроз кредите и донације 	<ul style="list-style-type: none"> Недовољно стручног кадра за подршку пољопривредним произвођачима Застарела механизација Уситњеност поседа Недовољна финансијска средства пољопривредних произвођача Лоша организација производње Непланска сеча шума у приватном власништву Неповољна старосна и образовна структура Мали сточни фонд Непостојање педолошке карте Непоузданост података службе катастра о површинама пољопривредног земљишта, класама земљишта и власницима Лоша инфраструктура на селу Непостојање задруга

Шансе	Претње
<ul style="list-style-type: none"> • Развој сточарства, воћарства, пчеларства, повртарства, рибарства и сакупљање и прерада шумских плодова и лековитог биља • Едукација и образовање пољопривредних произвођача • Оснивање републичког фонда за развој пољопривреде • Развој руралног туризма • Укрупњавање поседа • ЕУ (ИПА) фондови • Брендирање пољопривредних производа • Производња органске и здраве хране 	<ul style="list-style-type: none"> • Недостатак средстава за субвенционисање пољопривредне производње из државног / општинског буџета • Негативни демографски трендови • Еколошки акциденти (рудник Бор и Мајданпек)

4.1.2 SWOT анализа за кључно питање 2: Развој туризма

Снаге	Слабости
<ul style="list-style-type: none"> • Основне предности подручја општине Мајданпек као туристичке дестинације заснива се на богатству и разноврсности природних ресурса • Могућност за формирање низа нових производа претежно усмерених ка сегментима туриста са специјалним интересовањима • Јака туристичка организација • Постојећа инфраструктура • Реномиране локалне манифестације • Смештајни капацитети • Постојање музеја • Туристички инфо центар у Доњем Милановцу • Очувано етнолошко наслеђе • Постојећа квалификациона структура кадрова 	<ul style="list-style-type: none"> • Немодернизовани смештајни капацитети • Нерешени проблеми у комуналној инфраструктури • Неискоришћеност капацитета Дунава • Незадовољавајуће стање путне мреже • Недостајућа туристичко информативна сигнализација појединачних локалитета • Недовољан ниво активности на промоцији туризма дестинације на домаћем и иностраном тржишту • Недостатак посебних програма за провођење посебних одмора који обухватају све могућности које има општина Мајданпек • Неодговарајућа квалификациона структура кадрова у угоститељству, хотелијерству и пратећим услугама • Непостојање сталних канала продаје • Нерешени правно имовински односи на потенцијалним локацијама за инвестирање у туризму • Недостатак јединствене туристичке понуде • Непостојање понуде туризма посебних интересовања
Шансе	Претње
<ul style="list-style-type: none"> • Повољан географски положај општине • Регионално повезивање и могућност заједничког наступа на туристичком тржишту на регионалном нивоу • Изградња неопходне туристичке инфраструктуре • Започета модернизација хотела и смештајних капацитета • Мотивисање локалног становништва за бављење делатностима у туризму • Коришћење фондова и донација за подстицај и унапређење туризма 	<ul style="list-style-type: none"> • Недовољно улагање у реконструкцију и изградњу туристичке и саобраћајне инфраструктуре • Неадекватна заштита природних и културно историјских вредности • Недовољна сарадња међу релевантним учесницима у формирању, промоцији и пласману туристичких производа • Негативна миграција образовних кадрова

4.1.3 SWOT анализа за кључно питање 3: Развој комуналне инфраструктуре

Снаге	Слабости
<ul style="list-style-type: none"> • Мала површина насељеног места Мајданпек (урбанистички сређена целина) • Фабрика воде у Доњем Милановцу • Добра телекомуникациона мрежа у Мајданпеку, Д. Милановцу и селима Влаоле, Дебели Луг и Мосна • Две индустријске зоне • Магистрални пут и железничка пруга • Путна и електрична инфраструктура у свим селима 	<ul style="list-style-type: none"> • Недовољно развијена нисконапонска мрежа • Дотрајали техничко-технолошки систем водоснабдевања у Мајданпеку • Непостојање уређене депоније • Непостојање постројења за пречишћавање отпадних вода • Непостојање канализационе мреже у селима • Лоше телефонске линије у селима • Непостојање локације за развој МСП у Д. Милановцу • Лоше стање регионалних и локалних путних праваца • Неелектрификована железничка пруга • Непостојање гасовода • Недовољно развијена мрежа бензинских и гасних станица • Неадекватно одржавање путева у насељеним местима (Мајданпек, Д. Милановац, села) • Дотрајали топлотвод у Мајданпеку
Шансе	Претње
<ul style="list-style-type: none"> • Завршетак постројења за пречишћавање отпадних вода • Проширење индустријске зоне • Изградња и спајање коридора 10 и 4 • Реконструкција обилазнице око Мајданпека • Унапређивање постојеће комуналне инфраструктуре • ЕУ -ИПА фондови • Електрификација железничке пруге 	<ul style="list-style-type: none"> • Финансијска и економска ситуација у Србији, недовољно средстава у локалном и републичком буџету

4.1.4 SWOT анализа за кључно питање 4: Развој предузетништва и малих и средњих предузећа

Снаге	Слабости
<ul style="list-style-type: none"> • Квалитетна и конкурентна радна снага • Постојање локација за развој МСП • Подршка локалне самоуправе МСП сектору кроз Фондацију за ЛЕР и НВО сектор • Природни ресурси 	<ul style="list-style-type: none"> • Непостојање предузетничке иницијативе • Недовољна активност удружења предузетника и недостатак удруживања • Компликована процедура издавања грађевинских дозвола • Непостојање инфраструктурно опремљених локација за развој МСП • Постојање сиве економије у појединим сегментима пословања • Мали број производних предузећа • Негативна миграција

Шансе	Претње
<ul style="list-style-type: none"> • Постојање фондова за подстицај унапређења пословања у привредни • Добра саобраћајна повезаност привредних субјеката • Оснивање бизнис инкубатора • Успешно спроведена приватизација • Сарадња у пограничном региону • Подстицај унапређења рада привредних комора и струковно повезивање • Модернизација магистралних путева • Оснивање нових привредних субјеката 	<ul style="list-style-type: none"> • Нестабилно економско тржиште у привредном пословању • Превисоко фискално оптерећење у пословању • Непостојање одговарајућег стручног кадра • Дуготрајна процедура приватизације привредних субјеката • Неповезаност привредних субјеката у струковна удружења и пословне заједнице • Неприлагођеност образовног система потребама привреде

4.2 Компаративне предности, трендови и правци развоја

Подаци приказани у профилу заједнице, као и анализа предности, недостатака и шанси и претњи, указују на неколико значајних компаративних предности, које одређују и будуће правце развоја општине Мајданпек:

- Стручни и образовани људски ресурси који имају снагу и потребна знања да реализују пројекте из стратегије, привуку инвестиције у области туризма и производних делатности и унапреде рад малих и средњих предузећа.
- Добра сарадња са суседном Румунијом и могућност заједничког конкурисања за добијање средстава из IPA фондова и других, будућих ЕУ фондова.
- Спајањем Коридора 10 у Србији и Коридора 4 у Румунији стратешки положај Мајданпека ће се знатно побољшати, што ће отворити бројне могућности за економски развој.
- Дунав, као најзначајнији водени пут у Европи, уз економска улагања у туристичку и путну инфраструктуру и стратешки приступ, учиниће општину Мајданпек једном од најпривлачнијих туристичких дестинација у Источној Србији.
- Општина Мајданпек поседује неколико пољопривредних производа карактеристичних за ово подручје (мирочко и хомољско јагњеће месо, хомољски сир) који су потенцијални бренд.
- Општина Мајданпек је обухваћена програмима развоја туризма националног, регионалног и локалног значаја, а то су програми: Мастер план туристичке дестинације Доње Подунавље, Мастер план културно историјске руте Пут римских царева, Регионални стратешки план развоја туризма Дунавска Ривијера, Програм развоја туризма општине Мајданпек, са дефинисаним стратешким циљевима и инвестиционим пројектима развоја туризма и на подручју општине Мајданпек.
- Богатство шума општине Мајданпек представља велики дрвни и недрвни потенцијал, као и могућност за развој ловног туризма.
- Производни потенцијали ових шума су изузетно добри - преовладавају изузетно квалитетне високе букове шуме. Техничко и огревно дрво се, поред тога што задовољава потребе локалног становништва, продаје и у другим крајевима Републике.

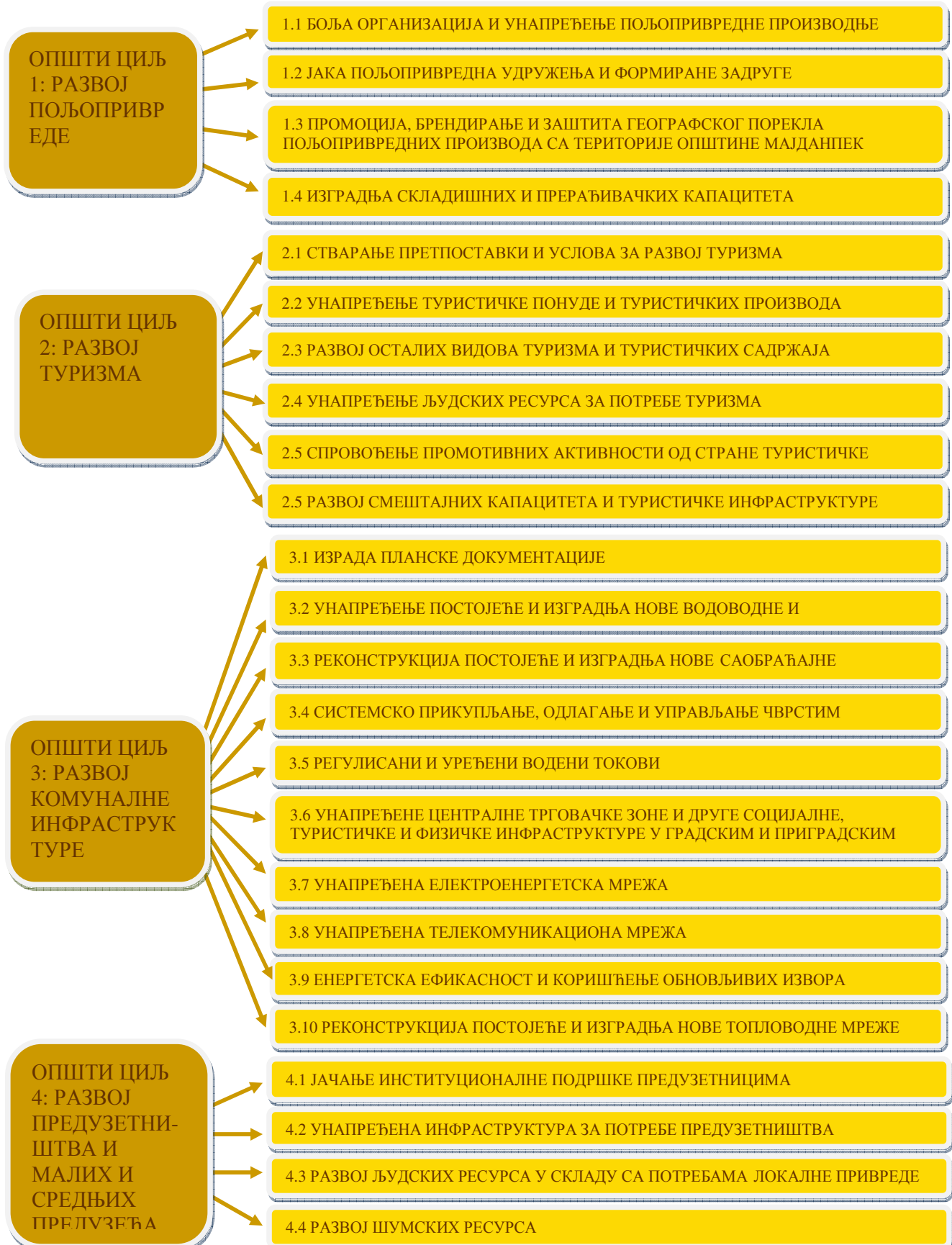
- Одлична сарадња Мајданпека са Регионалном агенцијом за развој Источне Србије (РАРИС), омогућава Фондацији за ЛЕР да добију квалитетне стручне савете и техничку помоћ на пољу туризма, развоја малих и средњих предузећа и руралног развоја, као и у припреми квалитетних пројеката локалног економског развоја.

5 СТРАТЕГИЈА ЕКОНОМСКОГ РАЗВОЈА: ВИЗИЈА, ОПШТИ И ПОСЕБНИ ЦИЉЕВИ, ПРОГРАМИ И ПРОЈЕКТИ

5.1 Визија економског развоја

Мајданпек - модерна општина и јака заједница са привлачним туристичким и културно историјским ресурсима, развијеном индустријом и пољопривредном производњом; атрактивно поднебље за инвестирање; општина која пружа услове за здрав и квалитетан живот својих грађана осигуравајући им нове послове, атрактиван изглед града и очувану животну средину.

5.2 Општи и посебни циљеви економског развоја (графички приказ)



5.3. Програми и пројекти економског развоја - табеларни приказ

ОПШТИ ЦИЉ 1: РАЗВОЈ ПОЉОПРИВРЕДЕ

ПОСЕБАН ЦИЉ 1.1	БОЉА ОРГАНИЗАЦИЈА И УНАПРЕЂЕЊЕ ПОЉОПРИВРЕДНЕ ПРОИЗВОДЊЕ
ПРОГРАМ 1.1.1	ЕДУКАЦИЈА ПОЉОПРИВРЕДНИХ ПРОИЗВОЂАЧА
Пројекат 1.1.1.1	Редовна едукација пољопривредних произвођача о заштити усева
Пројекат 1.1.1.2	Редовна едукација о узгоју и сакупљању лековитог биља и шумских плодова
Пројекат 1.1.1.3	Редовна едукација пољопривредних произвођача о модерном говедарству - производњи млека и тову јунади
Пројекат 1.1.1.4	Редовна едукација пољопривредних произвођача о повртарству и производњи у стакленицима и пластеницима
Пројекат 1.1.1.5	Редовна едукација пољопривредних произвођача о гајењу оваца и коза
Пројекат 1.1.1.6	Редовна едукација пољопривредних произвођача о примени савремене опреме и механизације
Пројекат 1.1.1.7	Редовна едукација пољопривредних произвођача о воћарству
Пројекат 1.1.1.8	Организовање студијских посета у земљи и иностранству за пољопривреднике у циљу упознавања са савременом пољопривредном производњом
Пројекат 1.1.1.9	Редовно информисање пољопривредника о постојећим субвенцијама и кредитним линијама за унапређење пољопривредне производње
Пројекат 1.1.1.10	Израда странице за пољопривредне произвођаче на општинској интернет презентацији и презентацији ФЛЕР
Пројекат 1.1.1.11	Едукација пољопривредних произвођача о производњи здраве хране
Пројекат 1.1.1.12	Едукација пољопривредних произвођача о производњи органске хране
ПРОГРАМ 1.1.2	УСПОСТАВЉАЊЕ СИСТЕМА КВАЛИТЕТА У ПОЉОПРИВРЕДНОЈ ПРОИЗВОДЊИ
Пројекат 1.1.2.1	Дефинисање заштићених подручја за производњу здраве хране
Пројекат 1.1.2.2	Обезбеђење ЕУ стандарда у пољопривредној производњи (увођење НАССР-а и EUROGAP-а)
Пројекат 1.1.2.3	Унапређење сарадње Фондације за ЛЕР са Стручном саветодавном службом Србије - Институт у Неготину
ПРОГРАМ 1.1.3	УНАПРЕЂЕЊЕ ПРОИЗВОДЊЕ ВОЋА
Пројекат 1.1.3.1	Подизање интензивних засада јабуке
Пројекат 1.1.3.2	Подизање интензивних засада шљиве
Пројекат 1.1.3.3	Подизање интензивних засада лешника
Пројекат 1.1.2.4	Подизање интензивних засада ораха
Пројекат 1.1.2.5	Подизање интензивних засада јагодичастог воћа
ПРОГРАМ 1.1.4	РАЗВОЈ СТОЧАРСТВА
Пројекат 1.1.4.1	Унапређење расног састава говеда и оваца
Пројекат 1.1.4.2	Изградња фарми за узгој коза и оваца
Пројекат 1.1.4.3	Унапређење постојећих и изградња нових товилишта за јунад
ПРОГРАМ 1.1.5	РАЗВОЈ ПЧЕЛАРСТВА
Пројекат 1.1.5.1	Повећање производње и пласмана меда
Пројекат 1.1.5.2	Повећање производње и пласмана пчелињих производа (матични млеч, прополис, полен)
ПРОГРАМ 1.1.6	УНАПРЕЂЕЊЕ РАТАРСТВА И ПОВРТАРСТВА
Пројекат 1.1.6.1	Унапређење производње кукуруза
Пројекат 1.1.6.2	Унапређење производње пшенице
Пројекат 1.1.6.3	Унапређење производње овса
Пројекат 1.1.6.4	Унапређење производње јечма
Пројекат 1.1.6.5	Унапређење производње кромпира
Пројекат 1.1.6.6	Унапређење производње паприке
Пројекат 1.1.6.7	Унапређење производње парадајза

Пројекат 1.1.6.8	Унапређење производње пасуља
Пројекат 1.1.6.9	Унапређење производње индустријског и крмног биља
ПРОГРАМ 1.1.7	НАВОДЊАВАЊЕ
Пројекат 1.1.7.1	Израда студије исплативости о наводњавању из постојећих водотокова
Пројекат 1.1.7.2	Израда пројектне документације за системе наводњавања
Пројекат 1.1.7.3	Планско коришћење постојећих водених ресурса
Пројекат 1.1.7.4	Набавка опреме за наводњавање (нови заливни системи)
ПРОГРАМ 1.1.8	ЗАШТИТА УСЕВА
Пројекат 1.1.8.1	Унапређење сарадње са републичким хидро - метеоролошким заводом, у циљу покривања целе територије општине противградним станицама
Пројекат 1.1.8.2	Припрема програма заштите земљишта од поплава
Пројекат 1.1.8.3	Припрема програма заштите земљишта од ерозије
Пројекат 1.1.8.4	Припрема програма заштите земљишта од загађења (хемијски, чврсти и течни отпад)
ПРОГРАМ 1.1.9	УНАПРЕЂЕЊЕ ПОЉОПРИВРЕДНЕ МЕХАНИЗАЦИЈЕ
Пројекат 1.1.9.1	Обнављање основне пољопривредне механизације (трактори, погонске машине и савремени прикључци)
Пројекат 1.1.9.2	Обезбеђење специјализованих машина за обраду и негу засада у воћњацима
ПРОГРАМ 1.1.10	БОЉА ОРГАНИЗАЦИЈА И УНАПРЕЂЕЊЕ ПРОИЗВОДЊЕ ЛЕКОВИТОГ БИЉА И САКУПЉАЊЕ ШУМСКИХ ПЛОВОДА
Пројекат 1.1.10.1	Израда студије исплативости о плантажном узгоју лековитог биља
Пројекат 1.1.10.2	Подизање једног огледног засада лековитог биља
Пројекат 1.1.10.3	Организовано сакупљање недрвних шумских плодова (печурке, дивље јабуке и крушке, јагодичасто воће и лековито биље)
ПОСЕБАН ЦИЉ 1.2	ЈАКА ПОЉОПРИВРЕДНА УДРУЖЕЊА И ФОРМИРАНЕ ЗАДРУГЕ
ПРОГРАМ 1.2.1	ЈАЧАЊЕ ПОСТОЈЕЋИХ ПОЉОПРИВРЕДНИХ УДРУЖЕЊА
Пројекат 1.2.1.1	Израда базе података пољопривредних газдинстава на територији општине Мајданпек
Пројекат 1.2.1.2	Организовање и институционализација годишњег локалног пољопривредног сајма
ПРОГРАМ 1.2.2	ПРОМОЦИЈА САВРЕМЕНОГ ЗАДРУГАРСТВА
Пројекат 1.2.2.1	Техничка и стручна подршка постојећим задругама (пчеларска, сточарска и рибарска) у циљу унапређења рада у складу са новим законом
Пројекат 1.2.2.2	Оснивање нових задруга (воћарска, ратарска и повртарска, сточарска и задруга произвођача лековитог биља и шумских плодова)
1. 3 ПОСЕБАН ЦИЉ	ПРОМОЦИЈА, БРЕНДИРАЊЕ И ЗАШТИТА ГЕОГРАФСКОГ ПОРЕКЛА ПОЉОПРИВРЕДНИХ ПРОИЗВОДА СА ТЕРИТОРИЈЕ ОПШТИНЕ МАЈДАНПЕК
ПРОГРАМ 1.3.1	БРЕНДИРАЊЕ ПОЉОПРИВРЕДНИХ ПРОИЗВОДА
Пројекат 1.3.1.1	Припрема брошуре о пољопривредним производима са територије општине Мајданпек
Пројекат 1.3.1.2	Брендирање ракије
Пројекат 1.3.1.3	Брендирање влашког сира
Пројекат 1.3.1.4	Брендирање хомолског (мирочког) јагњета
Пројекат 1.3.1.5	Пласирање пољопривредних производа у циљу унапређења туристичке понуде
Пројекат 1.3.1.6	Редовна посета пољопривредним сајмовима и изложбама у земљи и иностранству
ПРОГРАМ 1.3.2	ЗАШТИТА ГЕОГРАФСКОГ ПОРЕКЛА ПОЉОПРИВРЕДНИХ ПРОИЗВОДА

ПРОГРАМ 2.1.2	УСПОСТАВЉАЊЕ РЕГИОНАЛНЕ И ПРЕКОГРАНИЧНЕ САРАДЊЕ У ЦИЉУ РАЗВОЈА ТУРИЗМА
Пројекат 2.1.2.1	Сарадња са суседним општинама у стварању заједничке туристичке понуде
Пројекат 2.1.2.2	Оснивање регионалне туристичке-дестинацијске менаџмент организације
Пројекат 2.1.2.3	Активно учешће општине у формирању туристичке регије, у складу са Законом о туризму
ПРОГРАМ 2.1.3	УНАПРЕЂЕЊЕ РАДА ЛОКАЛНИХ ИНСТИТУЦИЈА И СЛУЖБИ ЗА ПОДРШКУ РАЗВОЈА ТУРИЗМА
Пројекат 2.1.3.1	Израда програма образовања кадрова за послове у туризму
Пројекат 2.1.3.2	Израда пројеката Фондације за ЛЕР-а за подршку МСП туристичког, угоститељског и услужног сектора
Пројекат 2.1.3.3	Сарадња ТО Мајданпек са домаћим и међународним организаторима путовања - туристичким агенцијама у циљу повећања туристичког промета
ПРОГРАМ 2.1.4	КАТЕГОРИЗАЦИЈА ТУРИСТИЧКИХ МЕСТА НА ПОДРУЧЈУ ОПШТИНЕ
Пројекат 2.1.4.1	Израда елабората за категоризацију туристичких места
2.2 ПОСЕБАН ЦИЉ	УНАПРЕЂЕЊЕ ТУРИСТИЧКЕ ПОНУДЕ И ТУРИСТИЧКИХ ПРОИЗВОДА
ПРОГРАМ 2.2.1	ПЛАНИРАЊЕ РАЗВОЈА НАУТИЧКОГ ТУРИЗМА НА ДУНАВУ
Пројекат 2.2.1.1	Израда програма и уређење туристичких садржаја на Дунаву, сагласно циљним групама туриста
Пројекат 2.2.1.2	Израда Програма развоја наутичког туризма
Пројекат 2.2.1.3	Израда пројектне документације за изградњу наутичке инфраструктуре на Дунаву
Пројекат 2.2.1.4	Дефинисање туристичке понуде излета
ПРОГРАМ 2.2.2	РАЗВОЈ РИБОЛОВНОГ ТУРИЗМА
Пројекат 2.2.2.1	Израда програма опремања простора за риболовни туризам
Пројекат 2.2.2.2	Изградња инфраструктуре у функцији риболовног туризма
Пројекат 2.2.2.3	Израда маркетинг плана риболовног туризма
2.3 ПОСЕБАН ЦИЉ	РАЗВОЈ ОСТАЛИХ ВИДОВА ТУРИЗМА И ТУРИСТИЧКИХ САДРЖАЈА
ПРОГРАМ 2.3.1	РАЗВОЈ ИЗЛЕТНИЧКОГ ТУРИЗМА (КРАТКИ ОДМОР)
Пројекат 2.3.1.1	План за развој еко-туристичких садржаја у оквиру <i>Националног парка Ђердап</i>
Пројекат 2.3.1.2	План за развој екстремно рекреативног туризма
Пројекат 2.3.1.3	Укључивање становништва и локалних предузетника у развој излетничког туризма у израду обједињених туристичких програма
Пројекат 2.3.1.4	Припрема обједињене туристичке понуде за кратак одмор уз пружање комбинованих садржаја базираних на природним ресурсима и културно-историјском наслеђу
ПРОГРАМ 2.3.2	РАЗВОЈ СЕОСКОГ ТУРИЗМА
Пројекат 2.3.2.1	Израда студије изводљивости развоја сеоског туризма
Пројекат 2.3.2.2	План унапређења туристичке понуде сеоског туризма
Пројекат 2.3.2.3	Развој туристичког програма - Пут злата
Пројекат 2.3.2.4	Припрема плана сеоске - етно туристичке понуде, укључујући и понуду здраве хране
Пројекат 2.3.2.5	Израда плана и програма за успостављање школе старих заната
Пројекат 2.3.2.6	Израда плана очувања аутентичног сеоског амбијента кроз адаптацију старих салаша, брвнара и напуштених кућа
Пројекат 2.3.2.7	Израда плана изградње нових објеката малог смештајног капацитета на принципима народног градитељства
Пројекат 2.3.2.8	Категоризација објеката смештаја у сеоским газдинствима
Пројекат 2.3.2.9	Помоћ у добијању међународних сертификата о стандарду квалитета (ECEAT, EUROGITES) за категорисане објекте у руралном туризму
ПРОГРАМ 2.3.3	РАЗВОЈ ЦИКЛО ТУРИЗМА
Пројекат 2.3.3.1	Опремање дела бициклическе руте <i>Euro Welle 6</i> , на подручју општине Мајданпек, недостајућом туристичком инфраструктуром
ПРОГРАМ 2.3.4	РАЗВОЈ ЛОВНОГ ТУРИЗМА
Пројекат 2.3.4.1	Израда програма опремања простора за ловни туризам
Пројекат 2.3.4.2	Изградња инфраструктуре у функцији ловног туризма
Пројекат 2.3.4.3	Израда маркетинг плана ловног туризма

ПРОГРАМ 2.3.5	РАЗВОЈ ТУРИСТИЧКОГ ПРОИЗВОДА НАМЕЊЕНОГ ПЛАНИНАРИМА, СПЕЛЕОЛОЗИМА И ЉУБИТЕЉИМА ПРИРОДЕ
Пројекат 2.3.5.1	Израда студије потенцијала за развој планинарства и дефинисање планинарске понуде
Пројекат 2.3.5.2	Уређење простора за планинаре на планинама Мироч, Старица и Мали Крш (одморишта, видиковци, клупе, планинарски дом)
Пројекат 2.3.5.3	Формирање туристичке понуде намењене спелеолозима и љубитељима природе
Пројекат 2.3.5.4	Уређење и опремање речног хоризонта Рајкове пећине (II фаза уређења)
ПРОГРАМ 2.3.6	РАЗВОЈ ТУРИСТИЧКОГ ПРОИЗВОДА НАМЕЊЕНОГ СПОРТИСТИМА
Пројекат 2.3.6.1	Развој туристичког производа намењеног скијашима
Пројекат 2.3.6.2	Израда пројектне документације за уређење скијашког центра <i>Рајково</i> према идејном решењу аустријске фирме <i>Doppelmayr</i>
Пројекат 2.3.6.3	Израда свеобухватне понуде за одржавање припрема спортиста
Пројекат 2.3.6.4	Успостављање сарадње са спортским организацијама ради промоције општине и коришћења њених спортских капацитета
ПРОГРАМ 2.3.7	РАЗВОЈ КУЛТУРНО-ИСТОРИЈСКОГ ТУРИЗМА
Пројекат 2.3.7.1	Израда плана развоја археолошких туристичких локалитета
Пројекат 2.3.7.2	Активно укључивање општине Мајданпек у иницијативу формирања туристичке стазе Трагом римских царева
Пројекат 2.3.7.3	План развоја и очувања традиционалног начина живота и обичаја локалног становништва као аутентичног туристичког производа усмереног ка домаћем и страном тржишту
ПРОГРАМ 2.3.8	РАЗВОЈ КОНГРЕСНОГ ТУРИЗМА
Пројекат 2.3.8.1	Активирање и интензивирање конгресног туризма у хотелу Лепенски вир током целе године
Пројекат 2.3.8.2	Успостављање активне сарадње са Конгресним бироом Србије у циљу промоције и пласмана капацитета општине Мајданпек
Пројекат 2.3.8.3	Припрема пратећег програма за учеснике у конгресном туризму (једнодневни/дводневни обиласци туристичких атракција општине)
ПРОГРАМ 2.3.9	РАЗВОЈ ТУРИСТИЧКОГ ПРОИЗВОДА НАМЕЊЕНОГ СЕНИОРИМА
Пројекат 2.3.9.1	Дефинисање туристичке понуде за пензионере, засноване на рекреативним и забавним садржајима
ПРОГРАМ 2.3.10	РАЗВОЈ МАНИФЕСТАЦИОНОГ ТУРИЗМА
Пројекат 2.3.10.1	Израда програма и календара одржавања туристичких манифестација
Пројекат 2.3.10.2	Учешће на регионалним, националним и међународним манифестацијама у циљу промоције општине и манифестационе понуде
2.4 ПОСЕБАН ЦИЉ	УНАПРЕЂЕЊЕ ЉУДСКИХ РЕСУРСА ЗА ПОТРЕБЕ ТУРИЗМА
ПРОГРАМ 2.4.1	ЕДУКАЦИЈА ЗАПОСЛЕНИХ У ТУРИЗМУ
Пројекат 2.4.1.1	Едукација запослених за пружање подршке у развоју специфичних туристичких услуга (еко-туризам, сеоски туризам, итд.)
Пројекат 2.4.1.2	Едукација о међународним стандардима квалитета у туризму (ECEAT, EUROGITES)
ПРОГРАМ 2.4.2	ПРОГРАМ ПРЕКВАЛИФИКАЦИЈЕ У САРАДЊИ СА НАЦИОНАЛНОМ СЛУЖБОМ ЗА ЗАПОШЉАВАЊЕ
Пројекат 2.4.2.1	Едукација за водиче и формирање водичке службе
Пројекат 2.4.2.2	Едукација туристичких аниматора
	Едукација из области старих заната
ПРОГРАМ 2.4.3	ПОДИЗАЊЕ СВЕСТИ И ЕДУКАЦИЈА ГРАЂАНА ИЗ ОБЛАСТИ ОДРЖИВОГ ТУРИЗМА
Пројекат 2.4.3.1	Укључивање локалног становништва у пружање туристичких услуга кроз програм едукације
Пројекат 2.4.3.2	Повезивање сеоског становништва и власника малих и средњих предузећа у циљу производње здраве хране, сувенира, пружања угоститељских услуга, и сл. за потребе туризма
Пројекат 2.4.3.3	Анкетирање локалног становништва у различитим срединама ради сагледавања степена мотивисаности за развој туризма и припреме пакета подстицаја у циљу њиховог укључивања у развој туризма
Пројекат 2.4.3.4	Израда посебних програма едукације локалног становништва за пружање специфичних туристичких услуга

ПРОГРАМ 2.4.4	ЕДУКАЦИЈА ПРУЖАЛАЦА ТУРИСТИЧКИХ УСЛУГА У СЕОСКОМ ТУРИЗМУ
Пројекат 2.4.4.1	Подизање свести сеоског становништва о могућностима, предностима и користима од развоја руралног туризма
Пројекат 2.4.4.2	План едукације и сертификације сеоског становништва за бављење сеоским туризмом
Пројекат 2.4.4.3	Едукација у циљу увођења туризма као облика предузетништва у руралним областима
Пројекат 2.4.4.4	Основни курс у циљу пружања основних знања о пословању у сеоском туризму
Пројекат 2.4.4.5	Напредни курс у циљу унапређења знања и вештина предузетника у сеоском туризму
Пројекат 2.4.4.6	Организовање специјалистичких курсева за пружање додатних знања о појединим специфичним областима и активностима у сеоском туризму
Пројекат 2.4.4.7	Помоћ у изради бизнис планова и помоћ приликом конкурисања за финансијска средства код одговарајућих фондова
2.5 ПОСЕБАН ЦИЉ	СПРОВОЂЕЊЕ ПРОМОТИВНИХ АКТИВНОСТИ ОД СТРАНЕ ТУРИСТИЧКЕ ОРГАНИЗАЦИЈЕ
ПРОГРАМ 2.5.1	МАРКЕТИНШКА КАМПАЊА
Пројекат 2.5.1.1	Припрема маркетинг плана туризма
Пројекат 2.5.1.2	Израда идејног решења за туристички визуелни идентитет општине
Пројекат 2.5.1.3	Израда промотивних материјала за потенцијалне инвеститоре у туризам
ПРОГРАМ 2.5.2	ИЗДАВАЧКА ДЕЛАТНОСТ И ИЗРАДА ПРЕЗЕНТАЦИЈА
Пројекат 2.5.2.1	Израда промотивних материјала за општину Мајданпек
Пројекат 2.5.2.2	Израда и редовно ажурирање интернет презентације
Пројекат 2.5.2.3	Израда видео спотова
ПРОГРАМ 2.5.3	ОДНОСИ СА ЈАВНОШЋУ
Пројекат 2.5.3.1	Израда плана комуникације са локалним, државним и иностраним медијима у циљу промоције туризма и праћење ефеката односа са медијима
Пројекат 2.5.3.2	Организација студијских путовања у Мајданпек за представнике домаћих и иностраних медија
ПРОГРАМ 2.5.4	УСПОСТАВЉАЊЕ САРАДЊЕ СА ОРГАНИЗАТОРИМА ПУТОВАЊА
Пројекат 2.5.4.1	Успостављање контаката са организаторима путовања и туристичким организацијама на локалном и државном нивоу
Пројекат 2.5.4.2	Припрема програма боравка туриста у општини Мајданпек и понуда тих програма организаторима путовања
Пројекат 2.5.4.3	Организовање студијских посета за организаторе путовања и туристичких агенција општине Мајданпек, представљање понуђених програма, организовање и успостављање контаката са свим учесницима у формирању туристичког производа
Пројекат 2.5.4.4	Учешће у организовању студијских посета представника иностраних организатора путовања, у сарадњи са Туристичком организацијом Србије
ПРОГРАМ 2.5.5	ИНТЕРЕСНО ПОВЕЗИВАЊЕ СА РЕЛЕВАНТНИМ ИНСТИТУЦИЈАМА, ОРГАНИЗАЦИЈАМА И ПРИВРЕДОМ У ЦИЉУ УНАПРЕЂЕЊА И РАЗВОЈА ТУРИЗМА
Пројекат 2.5.5.1	Интересно повезивање са туристичким организацијама градова и општина широм Србије у циљу размене искустава, организације студијских посета и подршке у промоцији туристичког производа
Пројекат 2.5.5.2	Регионална сарадња у циљу формирања и промоције обједињеног туристичког производа
Пројекат 2.5.5.3	Јачање сарадње са релевантним државним институцијама
Пројекат 2.5.5.4	Сарадња са међународним организацијама које делују у Србији и амбасадама других земаља
Пројекат 2.5.5.5	Прекогранична сарадња са локалним самоуправама у Румунији и Бугарској ради промоције заједничког туристичког производа
ПРОГРАМ 2.5.6	УЧЕШЋЕ НА САЈМОВИМА ТУРИЗМА
Пројекат 2.5.6.1	Организовање учешћа на домаћим и међународним сајмовима туризма
2.6 ПОСЕБАН ЦИЉ	РАЗВОЈ СМЕШТАЈНИХ КАПАЦИТЕТА И ТУРИСТИЧКЕ ИНФРАСТРУКТУРЕ
ПРОГРАМ 2.6.1	УНАПРЕЂЕЊЕ ПРИВАТНИХ СМЕШТАЈНИХ КАПАЦИТЕТА
Пројекат 2.6.1.1	Дефинисање капацитета и понуде приватног смештаја у Мајданпеку, Доњем Милановцу и селима
Пројекат 2.6.1.2	Категоризација приватног смештаја од стране општинске Комисије за категоризацију
ПРОГРАМ 2.6.2	УНАПРЕЂЕЊЕ ПОСТОЈЕЋИХ И ИЗГРАДЊА НОВИХ ХОТЕЛСКИХ КАПАЦИТЕТА
Пројекат 2.6.2.1	Привлачење инвеститора заинтересованих за улагања у хотелски туризам, нарочито хотелских објеката мањег капацитета (породичног типа) кроз пројекте јавно приватног партнерства
Пројекат 2.6.2.2	Побољшање и унапређење смештајних капацитета и услуга хотела у циљу постизања већег нивоа услуга и категорије
Пројекат 2.6.2.3	Побољшање и унапређење капацитета угоститељских објеката у циљу постизања већег нивоа услуга и квалитета
ПРОГРАМ 2.6.3	УНАПРЕЂЕЊЕ ТУРИСТИЧКЕ ИНФРАСТРУКТУРЕ
Пројекат 2.6.3.1	Реализација уређења и или изградње туристичке инфраструктуре (паркови, паркинзи, јавне површине од посебне важности за туристичку инфраструктуру, туристичке објекте и пратеће садржаје)

ОПШТИ ЦИЉ 3: РАЗВОЈ КОМУНАЛНЕ ИНФРАСТРУКТУРЕ	
ПОСЕБАН ЦИЉ 3.1	ИЗРАДА ПЛАНСКЕ ДОКУМЕНТАЦИЈЕ
ПРОГРАМ 3.1.1	ИЗРАДА УРБАНИСТИЧКО ПЛАНСКЕ ДОКУМЕНТАЦИЈЕ
Пројекат 3.1.1.1	Израда Просторног плана општине Мајданпек
Пројекат 3.1.1.2	Израда Плана генералне регулације за седиште општине Мајданпек
Пројекат 3.1.1.3	Израда Урбанистичког плана (Плана детаљне регулације) за конкретне просторе подручја посебне намене
ПОСЕБАН ЦИЉ 3.2	УНАПРЕЂЕЊЕ ПОСТОЈЕЋЕ И ИЗГРАДЊА НОВЕ ВОДОВОДНЕ И КАНАЛИЗАЦИОНЕ МРЕЖЕ
ПРОГРАМ 3.2.1	ИЗГРАДА ТЕХНИЧКО-ИНВЕСТИЦИОНЕ ДОКУМЕНТАЦИЈЕ ЗА ВОДОВОДНУ МРЕЖУ И ИЗВОЂЕЊЕ РАДОВА
Пројекат 3.2.1.1	Израда техничке документације за чишћење, постављање водено - пропусне завесе на водозахвату Пустињац
Пројекат 3.2.1.2	Израда техничке документације за реконструкцију потисног цевовода Пустињац
Пројекат 3.2.1.3	Израда техничке документације за реконструкцију пумпне станице на водозахвату Пустињац
Пројекат 3.2.1.4	Радови на чишћењу водозахвата Пустињац
Пројекат 3.2.1.5	Реконструкција потисног цевовода - од пумпне станице Пустињац до нове филтер станице
Пројекат 3.2.1.6	Реконструкција пумпне станице на водозахвату Пустињац
Пројекат 3.2.1.7	Извођење радова на изградњи водоводне мреже за викенд насеља Крапаћос и Орешковица у Доњем Милановцу
Пројекат 3.2.1.8	Израда главног пројекта за реконструкцију филтер станице на новом водоводу у Мајданпеку
Пројекат 3.2.1.9	Реконструкција филтер станице на новом водоводу у Мајданпеку
Пројекат 3.2.1.10	Израда пројектне документације за завршетак изградње водозахвата и примарног цевовода у дужини од 2км у Дебелом лугу
Пројекат 3.2.1.11	Завршетак изградње водозахвата и примарног цевовода у дужини од 2км у Дебелом лугу
Пројекат 3.2.1.12	Израда техничке документације за замену секундарног цевовода у дужини од 4км у Дебелом лугу
Пројекат 3.2.1.13	Замена секундарног цевовода у дужини од 4км у Дебелом лугу
Пројекат 3.2.1.14	Израда главног пројекта и решавање имовинско правних односа за изградњу водовода у Влаолу
Пројекат 3.2.1.15	Извођење радова на изградњи водовода у Влаолу
Пројекат 3.2.1.16	Завршетак изградње водовода у Рудној глави
Пројекат 3.2.1.17	Израда техничке документације (снимање терена и израда главних пројеката за деонице л=5200м главног вода и л =4000м сеоске разводне мреже) за изградњу водовода у Лескову
Пројекат 3.2.1.18	Изградња водовода у Лескову
Пројекат 3.2.1.19	Измене постојећих и доношење нових општинских одлука о сеоским водоводима, заштити ваздуха од загађења и увођење еко таксе
Пројекат 3.2.1.20	Израда студије изводљивости за нови-алтернативни систем снабдевања на територији општине Мајданпек
Пројекат 3.2.1.21	Извођење радова на изградњи просторије за уградњу хлоринатор станице и набавка опреме за третман воде на изграђеном водоводу у Тополници
Пројекат 3.2.1.22	Реконструкција и доградња водоводне мреже у Голубињу
Пројекат 3.2.1.23	Ревизија постојећег пројекта за реконструкцију-проширење водоводне мреже у Клокочевцу (напајање са места Бобот-Змиње)
Пројекат 3.2.1.24	Израда пројектне документације и изградња водоводне мреже у Мирочу
Пројекат 3.2.1.25	Израда техничко пројектне документације за реконструкцију старих филтерских постројења у Мајданпеку
Пројекат 3.2.1.26	Реконструкција старих филтерских постројења у Мајданпеку
Пројекат 3.2.1.27	Добијање водопривредне сагласности или решења о утврђивању зона санитарне заштите водозахвата у Мајданпеку
Пројекат 3.2.1.28	Успостављање јединственог система наплате комуналних услуга

ПРОГРАМ 3.2.2	ИЗРАДА ТЕХНИЧКО ИНВЕСТИЦИОНЕ ДОКУМЕНТАЦИЈЕ ЗА КАНАЛИЗАЦИОНУ МРЕЖУ И ИЗВОЂЕЊЕ РАДОВА
Пројекат 3.2.2.1	Снимање терена и израда техничко инвестиционе документације за изградњу канализационе мреже у Шашкој улици
Пројекат 3.2.2.2	Изградња канализационе мреже у Шашкој улици
Пројекат 3.2.2.3	Израда техничко инвестиционе документације за реконструкцију постојеће канализационе мреже у Мајданпеку
Пројекат 3.2.2.4	Реконструкција постојеће канализационе мреже у Мајданпеку
Пројекат 3.2.2.5	Израда техничко инвестиционе документације за изградњу фекалног колектора у Мајданпеку - од нове школе до ватрогасног дома
Пројекат 3.2.2.6	Изградња фекалног колектора у Мајданпеку - од нове школе до ватрогасног дома
Пројекат 3.2.2.7	Израда техничке документације за реконструкцију постојеће и завршетак доградње канализационе мреже у Доњем Милановцу
Пројекат 3.2.2.8	Израда техничко пројектне документације за изградњу канализационе мреже у селима
Пројекат 3.2.2.9	Израда техничко пројектне документације за изградњу мреже фекалне канализације у селима
Пројекат 3.2.2.10	Израда техничко пројектне документације за измештање фекалног колектора од Ватрогасног дома до постројења за пречишћавање вода
Пројекат 3.2.2.11	Измештање фекалног колектора од Ватрогасног дома до постројења за пречишћавање вода
	САНАЦИЈА КЛИЗИШТА У ГРАДСКИМ И ПРИГРАДСКИМ НАСЕЉИМА
Пројекат 3.2.3.1	Израда елабората о детаљним геотехничким истраживањима клизишта уз приобаље река
Пројекат 3.2.3.2	Израда геотехничког елабората за санацију клизишта код паркинга, у ул.8.марта у Мајданпеку
Пројекат 3.2.3.3	Санација клизишта у градском подручју - (клизиште на новом гробљу и клизиште у улици 8.марта у Мајданпеку)
Пројекат 3.2.3.4	Израда техничке документације - геотехничког испитивања и техничког пројекта за санацију клизишта на градском подручју Видиковац-Вексел у Мајданпеку
Пројекат 3.2.3.5	Санација клизишта у приградском-сеоском подручју
ПРОГРАМ 3.2.4	ИЗГРАДЊА ПОСТРОЈЕЊА ЗА ПРЕЧИШЋАВАЊЕ ОТПАДНИХ ВОДА
Пројекат 3.2.4.1	Завршетак изградње постројења за пречишћавање отпадних вода у Мајданпеку
Пројекат 3.2.4.2	Израда техничке документације, студије оправданости и процене утицаја на животну средину за изградњу постројења за пречишћавање отпадних вода у Доњем Милановцу
Пројекат 3.2.4.3	Изградња постројења за пречишћавање отпадних вода у Доњем Милановцу
Пројекат 3.2.4.4	Израда техничко пројектне документације за реконструкцију црпне станице отпадних вода у Доњем Милановцу
Пројекат 3.2.4.5	Реконструкција црпне станице отпадних вода у Доњем Милановцу
Пројекат 3.2.4.6	Успостављање интегралног система управљања отпадним водама
ПРОГРАМ 3.2.5	РЕШАВАЊЕ ПРОБЛЕМА ОТПАДНИХ ВОДА У СЕЛИМА
Пројекат 3.2.5.1	Изградња канализационих система у селима Влаоле, Лесково, Јасиково, Дебели Луг, Рудна Глава, Клокочевац, Тополница, Мосна, Бољетин, Голубиње, Црнајка, Мироч
3.3 ПОСЕБАН ЦИЉ	РЕКОНСТРУКЦИЈА ПОСТОЈЕЋЕ И ИЗГРАДЊА НОВЕ САОБРАЋАЈНЕ ИНФРАСТРУКТУРЕ
ПРОГРАМ 3.3.1	ИЗРАДА ТЕХНИЧКО ИНВЕСТИЦИОНЕ ДОКУМЕНТАЦИЈЕ ЗА ИНФРАСТРУКТУРУ
Пројекат 3.3.1.1	Изградња сабирне саобраћајнице улица и нове у зони К-3 у Доњем Милановцу
ПРОГРАМ 3.3.2	УНАПРЕЂЕЊЕ ПОСТОЈЕЋЕ САОБРАЋАЈНЕ ИНФРАСТРУКТУРЕ
Пројекат 3.3.2.1	Реконструкција локалне путне мреже у Доњем Милановцу
Пројекат 3.3.2.2	Реконструкција локалне путне мреже у Мајданпеку
Пројекат 3.3.2.3	Завршетак радова на санацији локалног пута у Лескову (асфалтирање)
Пројекат 3.3.2.4	Санација локалних улица у Влаолу
Пројекат 3.3.2.5	Реконструкција локалног пута у селу Црнајка
Пројекат 3.3.2.6	Израда техничко пројектне документације и асфалтирање преостале деонице пута Р104 и улице од локалног значаја за Јасиково
Пројекат 3.3.2.7	Реконструкција пута л=5280м у Тополници
Пројекат 3.3.2.8	Израда техничко-пројектне документације за изградњу пута л=1000м у Влаолу
Пројекат 3.3.2.9	Изградња пута л=1000м у Влаолу
Пројекат 3.3.2.10	Израда техничко пројектне документације за реконструкцију пута л=4000м и некатегорисаних путева на територији МЗ Голубиње

Пројекат 3.3.2.11	Реконструкција пута л=4000м и некатегорисаних путева на територији МЗ Голубиње
Пројекат 3.3.2.12	Израда пројектне документације и реконструкција локалног пута л=1000м у Клокочевцу
Пројекат 3.3.2.13	Израда техничко-пројектне документације за модернизацију локалног пута у Мирочу
Пројекат 3.3.2.14	Израда техничко-пројектне документације за реконструкцију viseћег моста преко Поречке реке
Пројекат 3.3.2.15	Реконструкција viseћег моста преко Поречке реке
Пројекат 3.3.2.16	Израда техничко пројектне документације за реконструкцију viseћих мостова у Влаолу
Пројекат 3.3.2.17	Реконструкција viseћих мостова у Влаолу
Пројекат 3.3.2.18	Асфалтирање пута л=2км према железничкој станици Мајданпек за потребе насељеног места Дебели Луг
Пројекат 3.3.2.19	Насипање дела пута ризлом према еко парку Тодорова река у Дебелом Лугу
Пројекат 3.3.2.20	Реконструкција локалног пута Рудна Глава-Крш-Горњане
Пројекат 3.3.2.21	Реконструкција локалног пута у Бољетину
3.4 ПОСЕБАН ЦИЉ	СИСТЕМСКО ПРИКУПЉАЊЕ, ОДЛАГАЊЕ И УПРАВЉАЊЕ ЧВРСТИМ ОТПАДОМ
ПРОГРАМ 3.4.1	ИЗРАДА ТЕХНИЧКЕ И ПРОЈЕКТНЕ ДОКУМЕНТАЦИЈЕ
Пројекат 3.4.1.1	Израда Плана управљања чврстим отпадом
Пројекат 3.4.1.2	Израда техничке и пројектне документације за санацију и рекултивацију земљишта постојеће депоније у делу РБМ-а, као и осталих деградираних подручја и напуштених сметлишта
ПРОГРАМ 3.4.2	УСПОСТАВЉАЊЕ СИСТЕМА РЕГИОНАЛНЕ ДЕПОНИЈЕ
Пројекат 3.4.2.1	Успостављање сарадње са суоснивачима регионалне депоније
Пројекат 3.4.2.2	Обезбеђивање локације за изградњу трансфер станице
Пројекат 3.4.2.3	Израда техничко-пројектне документације за изградњу трансфер станице
Пројекат 3.4.2.4	Набавка потребне механизације и пратеће опреме(контејнери за ПЕТ, стаклену амбалажу, папир и кесе за одлагање смећа) за организовано сакупљање и одвожење смећа на територији општине
ПРОГРАМ 3.4.3	ИЗГРАДЊА ТРАНСФЕР СТАНИЦЕ И УРЕЂИВАЊЕ ПОСТОЈЕЋИХ ДЕПОНИЈА НА ТЕРИТОРИЈИ ОПШТИНЕ
Пројекат 3.4.3.1	Уређење и рекултивација земљишта постојеће депоније у делу РБМ-а
Пројекат 3.4.3.2	Уређење и рекултивација земљишта постојећих дивљих депонија дуж Поречке реке и у самим сеоским подручјима
Пројекат 3.4.3.3	Изградња трансфер станице
ПРОГРАМ 3.4.4	МЕДИЈСКА ПРОМОЦИЈА И ЗАШТИТА ЖИВОТНЕ СРЕДИНЕ
Пројекат 3.4.4.1	Израда плана и програма медијске промоције заштите животне средине за градска и сеоска подручја
Пројекат 3.4.4.2	Израда програма и спровођење едукативних програма за сеоско и градско становништво о култури и системском одлагању смећа и очувању животне средине
Пројекат 3.4.4.3	Промоција и едукација становништва о значају и искоришћењу секундарних сировина из комуналног отпада
3.5 ПОСЕБАН ЦИЉ	РЕГУЛИСАНИ И УРЕЂЕНИ ВОДЕНИ ТОКОВИ
ПРОГРАМ 3.5.1	ГЕОДЕТСКО СНИМАЊЕ ТЕРЕНА - РЕЧНИХ КОРИТА
Пројекат 3.5.1.1	Геодетско снимање терена водотокова реке Пек, Пореч, Божине реке, Црне, Тодорове и Грабове реке, Тополнички поток и осталих
ПРОГРАМ 3.5.2	ИЗРАДА ТЕХНИЧКЕ И ПРОЈЕКТНО-ИНВЕСТИЦИОНЕ ДОКУМЕНТАЦИЈЕ И УРЕЂЕЊЕ ВОДОТОВОКА
Пројекат 3.5.2.1	Израда плана одбране од поплава на територији општине
Пројекат 3.5.2.2	Израда техничко пројектне документације за регулацију и уређење водотокова у градским и приградским насељима - у надлежности локалне самоуправе
Пројекат 3.5.2.3	Регулација и уређење водотокова у градским и приградским насељима - у надлежности локалне самоуправе
Пројекат 3.5.2.4	Уређење водотокова у надлежности републике
Пројекат 3.5.2.5	Израда техничко пројектне документације и регулација корита реке Пек на деоници од тунела до моста код Термал инжењеринга
Пројекат 3.5.2.6	Уређење Поречког корита
Пројекат 3.5.2.7	Продубљивање и уређење речног корита у Клокочевцу
Пројекат 3.5.2.8	Уређење корита Божине реке у Влаолу
Пројекат 3.5.2.9	Одржавање корита реке Пек, Црне, Тодорове и Грабове реке - насеље Дебели Луг

3.6 ПОСЕБАН ЦИЉ	УНАПРЕЂЕЊЕ ЦЕНТРАЛНЕ ТРГОВАЧКЕ ЗОНЕ И ДРУГЕ СОЦИЈАЛНЕ, ТУРИСТИЧКЕ И ФИЗИЧКЕ ИНФРАСТРУКТУРЕ У ГРАДСКИМ И ПРИГРАДСКИМ НАСЕЉИМА
ПРОГРАМ 3.6.1	ИЗРАДА ТЕХНИЧКЕ И ПРОЈЕКТНЕ ДОКУМЕНТАЦИЈЕ И УРЕЂЕЊЕ, РЕКОНСТРУКЦИЈА И ИЗГРАДЊА ТРГОВАЧКИХ ЗОНА И ОСТАЛЕ ТУРИСТИЧКЕ ИНФРАСТРУКТУРЕ НА ТЕРИТОРИЈИ ОПШТИНЕ
Пројекат 3.6.1.1	Израда техничке документације за другу фазу уређења Рајкове пећине у Мајданпеку
Пројекат 3.6.1.2	Израда техничко пројектне документације за изградњу сточне пијаце у Дебелом Лугу
Пројекат 3.6.1.3	Изградња сточне пијаце у Дебелом Лугу
Пројекат 3.6.1.4	Израда техничко пројектне документације за реконструкцију сточних пијаца у Клокочевцу и Бољетину
Пројекат 3.6.1.5	Реконструкција сточних пијаца у Клокочевцу и Бољетину
Пројекат 3.6.1.6.	Израда техничко пројектне документације за изградњу Етно центра и сеоске плаже у насељу Голубиње
Пројекат 3.6.1.7	Израда техничко пројектне документације за реконструкцију изворишта и чесми
Пројекат 3.6.1.8	Израда техничко-пројектне документације за изградњу еко парка на месту званом Тодорова река у Дебелом Лугу
Пројекат 3.6.1.9	Изградња еко парка на месту званом Тодорова река у Дебелом Лугу
Пројекат 3.6.1.10	Израда техничко пројектне документације за изградњу ловачке куће у Дебелом Лугу
Пројекат 3.6.1.11	Завршетак уређења плаже са пратећим објектима у Доњем Милановцу
Пројекат 3.6.1.12	Одржавање и реконструкција јавних објеката и површина - пристаниште, плажа
Пројекат 3.6.1.13	Уређење туристичке зоне - градски парк у Доњем Милановцу
3.7 ПОСЕБАН ЦИЉ	УНАПРЕЂЕНА ЕЛЕКТРОЕНЕРГЕТСКА МРЕЖА
ПРОГРАМ 3.7.1	ИЗРАДА ТЕХНИЧКЕ ПРОЈЕКТНЕ ДОКУМЕНТАЦИЈЕ И РЕКОНСТРУКЦИЈА И ПРОШИРЕЊЕ ЕЛЕКТРОЕНЕРГЕТСКИХ ВОДОВА И ТРАФОСТАНИЦА
Пројекат 3.7.1.1	Израда техничко-пројектне документације за реконструкцију ННМ л=10км и 2 трафостанице ТС 10/0,4кВ у Мајданпеку
Пројекат 3.7.1.2	Реконструкција ННМ л=10км и 2 трафостанице ТС 10/0,4кВ у Мајданпеку
Пројекат 3.7.1.3	Израда техничко пројектне документације за реконструкцију дела ННМ л=5км и 5 трафостаница ТС 10/0,4кВ у Црнајки
Пројекат 3.7.1.4	Реконструкција дела ННМ л=5км и 5 трафостаница ТС 10/0,4кВ у Црнајки
Пројекат 3.7.1.5	Израда техничко пројектне документације за реконструкцију ННМ л=4,5км и 3 трафостанице ТС 10/0,4кВ у Јасикову
Пројекат 3.7.1.6	Реконструкција ННМ л=4,5км и 3 трафостанице ТС 10/0,4кВ у Јасикову
Пројекат 3.7.1.7	Израда техничко пројектне документације за реконструкцију постојеће електричне мреже (трафостанице, замена стубова, проводника и повећање напона) у Тополници
Пројекат 3.7.1.8	Реконструкција постојеће електричне мреже (трафостанице, замена стубова, проводника и повећање напона) у Тополници
Пројекат 3.7.1.9	Израда техничко пројектне документације за реконструкцију дела ННМ л=5км и 2 трафостанице ТС10/0,4кВ у Влаолу
Пројекат 3.7.1.10	Реконструкција дела ННМ л=5км и 2 трафостанице ТС10/0,4кВ у Влаолу
Пројекат 3.7.1.11	Израда техничко-пројектне документације за реконструкцију ННМ л=4км и 2 трафостанице ТС 10/0,4кВ у Бољетину
Пројекат 3.7.1.12	Реконструкција ННМ л=4км и 2 трафостанице ТС 10/0,4кВ у Бољетину
Пројекат 3.7.1.13	Израда техничко-пројектне документације за реконструкцију дела ННМ л=5км и изградњу мреже за домаћинства ван насеља Голубиње
Пројекат 3.7.1.14	Реконструкција дела ННМ л=5км и изградња мреже за домаћинства ван насеља Голубиње
Пројекат 3.7.1.15	Израда техничко пројектне документације за реконструкцију ННМ л=6км и 2 трафостанице ТС 10/0,4кВ у Дебелом лугу (Лунка)
Пројекат 3.7.1.16	Реконструкција ННМ л=6км и 2 трафостанице ТС 10/0,4кВ у Дебелом лугу (Лунка)
Пројекат 3.7.1.17	Израда техничко-пројектне документације за реконструкцију дела ННМ л=5км у Клокочевцу
Пројекат 3.7.1.18	Реконструкција дела ННМ л=5км у Клокочевцу
Пројекат 3.7.1.19	Израда техничко-пројектне документације за реконструкцију дела ННМ л=5км и 2 трафостанице ТС 10/0,4кВ и изградња мреже за 20 домаћинстава ван насеља Лесково

Пројекат 3.7.1.20	Реконструкција дела ННМ л=5км и 2 трафостанице ТС 10/0,4кВ и изградња мреже за 20 домаћинства ван насеља Лесково
Пројекат 3.7.1.21	Израда техничко-пројектне документације за реконструкцију дела ННМ л=5км и 4 трафостанице ТС 10/0,4кВ у Мирочу
Пројекат 3.7.1.22	Реконструкција дела ННМ л=5км и 4 трафостанице ТС 10/0,4кВ у Мирочу
ПРОГРАМ 3.7.2	УНАПРЕЂЕЊЕ ЈАВНОГ ОСВЕТЉЕЊА
Пројекат 3.7.2.1	Реконструкција уличне расвете на територији општине
3.8 ПОСЕБАН ЦИЉ	УНАПРЕЂЕНА ТЕЛЕКОМУНИКАЦИОНА МРЕЖА
ПРОГРАМ 3.8.1	РЕКОНСТРУКЦИЈА МРЕЖЕ И ДИГИТАЛИЗАЦИЈА ТЕЛЕФОНСКИХ ЦЕНТРАЛА У СЕЛИМА
Пројекат 3.8.2.1	Повезивање на постојећу мрежу или изградња мреже за сеоска домаћинства у Црнајки
Пројекат 3.8.2.2	Изградња дигиталне мреже и оптичког кабла у Јасикову, Рудној глави, Бољетину, Голубињу,
Пројекат 3.8.2.3	Ширење мреже за нове прикључке у Тополници, Влаолу, Лескову, Мирочу
Пројекат 3.8.2.4	Проширење телефонске мреже са довољним бројем прикључака и увођење ADSL-а у селима
Пројекат 3.8.2.5	Увођење ADSL система и IPTV дигиталне телевизије у селима
3.9 ПОСЕБАН ЦИЉ	ЕНЕРГЕТСКА ЕФИКАСНОСТ И КОРИШЋЕЊЕ ОБНОВЉИВИХ ИЗВОРА ЕНЕРГИЈЕ
ПРОГРАМ 3.9.1	КОРИШЋЕЊЕ ЕНЕРГИЈЕ ВЕТРА
Пројекат 3.9.1.1	Утврђивање локација погодних за коришћење енергије ветра и израда студије изводљивости
Пројекат 3.9.1.2	Израда студије изводљивости о потенцијалима Дели Јована на делу територије општине Мајданпек
Пројекат 3.9.1.3	Промоција и едукација о могућностима и значају коришћења обновљивих извора енергије у приватном власништву или ПЈП
Пројекат 3.9.1.4	Дефинисање подршке и идентификовање потенцијалних партнера (ПЈП) за реализацију пилот пројекта на изградњи објекта
ПРОГРАМ 3.9.2	ИЗГРАДЊА МИНИ ХИДРОЕЛЕКТРАНА
Пројекат 3.9.2.1	Истраживање и израда студије изводљивости о потенцијалима водотокова за изградњу мини хидроелектране
Пројекат 3.9.2.2	Израда анализе исплативости у случају ПЈП пилот пројекта на изградњи мини хидроелектране
3.10 ПОСЕБАН ЦИЉ	РЕКОНСТРУКЦИЈА ПОСТОЈЕЋЕ И ИЗГРАДЊА НОВЕ ТОПЛОВОДНЕ МРЕЖЕ
ПРОГРАМ 3.10.1	ИЗРАДА ТЕХНИЧКЕ И ПРОЈЕКТНЕ ДОКУМЕНТАЦИЈЕ
Пројекат 3.10.1.1	Израда техничке и пројектне документације за замену топловода у гоњем делу града Мајданпека
Пројекат 3.10.1.2	Израда техничке и пројектне документације за реконструкцију и замену дела топловода у доњем делу града Мајданпека - топлана Мали Сокак-Ц насеље
Пројекат 3.10.1.3	Израда техничко инвестиционе документације за проширење топловодне мреже у доњем делу града Мајданпека
Пројекат 3.10.1.4	Израда техничко инвестиционе документације за изградњу топлане са топловодом за Доњи Милановац
ПРОГРАМ 3.10.2	РЕКОНСТРУКЦИЈА ПОСТОЈЕЋЕ ТОПЛОВОДНЕ МРЕЖЕ
Пројекат 3.10.2.1	Радови на замени топловода у горњем делу града Мајданпека
Пројекат 3.10.2.2	Реконструкција и замена дела топловода у доњем делу града Мајданпека - топлана Мали сокак код цркве Св. Петра и Павла
Пројекат 3.10.2.3	Реконструкција топлане
ПРОГРАМ 3.10.3	ИЗГРАДЊА НОВЕ ТОПЛОВОДНЕ МРЕЖЕ
Пројекат 3.10.3.1	Изградња топлане са топловодом за Доњи Милановац

ОПШТИ ЦИЉ 4: РАЗВОЈ ПРЕДУЗЕТНИШТВА И МАЛИХ И СРЕДЊИХ ПРЕДУЗЕЋА

4.1 ПОСЕБАН ЦИЉ	ЈАЧАЊЕ ИНСТИТУЦИОНАЛНЕ ПОДРШКЕ ПРЕДУЗЕТНИЦИМА
ПРОГРАМ 4.1.1	ЈАЧАЊЕ КАПАЦИТЕТА ОПШТИНСКЕ УПРАВЕ И ФЛЕР-а И УСПОСТАВЉАЊЕ СИСТЕМА ЗА ПОДРШКУ ПРЕДУЗЕТНИЧКОМ СЕКТОРУ
Пројекат 4.1.1.1	Оснивање Привредног савета
Пројекат 4.1.1.2	Израда плана и програма за пружање саветодавне и стручне подршке предузетницима и МСП поштујући родну равноправност у циљу привлачења инвестиција
Пројекат 4.1.1.3	Јачање капацитета Фондације за ЛЕР и координатора испред локалне самоуправе
Пројекат 4.1.1.4	Израда и редовно ажурирање електронске базе података (LEDIS)
Пројекат 4.1.1.5	Израда пројеката за конкурисање код националних и ЕУ фондова за подршку предузетничком сектору
Пројекат 4.1.1.6	Израда пројекта и реализација успостављања географско информационог система (ГИС)
ПРОГРАМ 4.1.2	ПОДРШКА ИНТЕРЕСНОМ И СТРУКОВНОМ УДРУЖИВАЊУ ПРЕДУЗЕТНИКА
Пројекат 4.1.2.1	Израда водича о потреби и значају регистрације предузетника
Пројекат 4.1.2.2	Израда плана и програма едукације и реализација едукације на тему подизања свести предузетника о потреби и значају интересног - секторалног удруживања
Пројекат 4.1.2.3	Формирање секторалних - струковних удружења (прехрамбена индустрија, електроника, дрвопрерада и недрвени шумски производи)
Пројекат 4.1.2.4	Помоћ у попуњавању кредитних и/или пројектних формулара за подршку удружењима усмерених према републичким, регионалним или међународним фондовима
Пројекат 4.1.2.5	Помоћ удружењима у успостављању и јачању сарадње са струковним удружењима у земљи
ПРОГРАМ 4.1.3	ПРОМОЦИЈА ПРЕДУЗЕТНИШТВА, ПРЕДУЗЕТНИЧКЕ КУЛТУРЕ И ПРИВАТНО ЈАВНИХ ПАРТНЕРСТАВА
Пројекат 4.1.3.1	Израда плана и програма за промоцију предузетништва, унапређење предузетничке културе и образовања предузетника
Пројекат 4.1.3.2	Промоција start up-ова и женског предузетништва и едукација за почетнике у бизнису
Пројекат 4.1.3.3	Промоција концепта и значаја приватно јавног партнерства (ПЈП)
Пројекат 4.1.3.4	Дефинисање потенцијалних приватно јавних партнерстава у циљу развоја постојећих или алтернативних сектора у производњи
4.2 ПОСЕБАН ЦИЉ	УНАПРЕЂЕНА ИНФРАСТРУКТУРА ЗА ПОТРЕБЕ ПРЕДУЗЕТНИШТВА
ПРОГРАМ 4.2.1	УНАПРЕЂЕЊЕ ИНФРАСТРУКТУРЕ У ПОСТОЈЕЋОЈ ИНДУСТРИЈСКОЈ ЗОНИ
Пројекат 4.2.1.1	Испитивање и анализа потреба за унапређењем постојеће комуналне и меке инфраструктуре у индустријској зони
Пројекат 4.2.1.2	Израда плана и програма у циљу унапређења пословања привредних субјеката у индустријској зони
Пројекат 4.2.1.3	Реконструкција постојеће и изградња нове комуналне инфраструктуре
ПРОГРАМ 4.2.2	ИНФРАСТРУКТУРНО ОПРЕМАЊЕ ПРЕОСТАЛОГ ПРОСТОРА ИНДУСТРИЈСКЕ ЗОНЕ
Пројекат 4.2.2.1	Решавање власничких односа над земљиштем у циљу проширења индустријске зоне
Пројекат 4.2.2.3	Организовање студијске посете успешним бизнис инкубаторима у земљи и или иностранству
Пројекат 4.2.2.4	Израда студије изводљивости за успостављање Бизнис инкубатора
Пројекат 4.2.2.5	Израда пројектно техничке документације за реконструкцију или изградњу Бизнис инкубатор центра
Пројекат 4.2.2.6	Успостављање Бизнис инкубатор центра
Пројекат 4.2.2.7	Промоција услуга које ће се нудити у оквиру Бизнис инкубатор центра као и услуга у оквиру постојеће и нове индустријске зоне

ПРОГРАМ 4.2.3	ПРУЖАЊЕ САВЕТОДАВНЕ И СТРУЧНЕ ПОДРШКЕ ЛОКАЛНИМ ПРЕДУЗЕТНИЦИМА И ИНВЕСТИТОРИМА
Пројекат 4.2.3.1	Јачање институционалног оквира за пружање саветодавне, стручне и финансијске помоћи предузетницима и МСП у индустријској зони
Пројекат 4.2.3.2	Помоћ у изради студија за проширење производних делатности планираних инвестиција постојећих привредника или бизнис планова за почетнике у бизнису
Пројекат 4.2.3.3	Помоћ у регистрацији нових станара индустријске зоне и прибављању неопходних дозвола
Пројекат 4.2.3.4	Анализа тржишта и позиционирање на тржишту
4.3 ПОСЕБАН ЦИЉ	РАЗВОЈ ЉУДСКИХ РЕСУРСА У СКЛАДУ СА ПОТРЕБАМА ЛОКАЛНЕ ПРИВРЕДЕ
ПРОГРАМ 4.3.1	АНАЛИЗА ПОТРЕБА ЛОКАЛНЕ ПРИВРЕДЕ
Пројекат 4.3.1.1	Анализа стања и потреба на тржишту рада и локалне привреде (постојећих и нових привредних субјеката)
Пројекат 4.3.1.2	Израда програма обука (доквалификација, преквалфикација) за незапослена и запослена лица у сарадњи са НЗС
Пројекат 4.3.1.3	Израда програма обука и тематских семинара за потребе менаџмента у циљу унапређења пословања и квалитета производа
ПРОГРАМ 4.3.2	ОСПОСОБЉАВАЊЕ РАДНЕ СНАГЕ У СКЛАДУ СА ПОТРЕБАМА ЛОКАЛНЕ ПРИВРЕДЕ
Пројекат 4.3.2.1	Реализација основних обука за запослена и незапослена лица у сарадњи са НЗС
Пројекат 4.3.2.2	Реализација специјализованих обука за запослена и незапослена лица у сарадњи са НЗС
ПРОГРАМ 4.3.3	УНАПРЕЂЕЊЕ НАСТАВНОГ ПЛАНА И ПРОГРАМА У ШКОЛАМА У СКЛАДУ СА ПОТРЕБАМА ЛОКАЛНЕ ПРИВРЕДЕ
Пројекат 4.3.3.1	Активирање Савета за запошљавање и успостављање сарадње ПЈ НЗС са Фондацијом за ЛЕР, Привредним саветом и образовним институцијама
Пројекат 4.3.3.2	Израда предлога програма за увођење нових огледних одељења у складу са потребама постојећих и алтернативних сектора
Пројекат 4.3.3.3	Професионална оријентација и промоција стручних новооснованих профила у школама
Пројекат 4.3.3.4	Организација сајма запошљавања у сарадњи са ПЈ НЗС
ПРОГРАМ 4.3.4	ЕДУКАЦИЈА ПРЕДУЗЕТНИКА О СТАНДАРДИЗАЦИЈИ ПРОИЗВОДНОГ ПРОЦЕСА
Пројекат 4.3.4.1	Подизање свести власника МСП-а о потреби увођења стандарда квалитета
Пројекат 4.3.4.2	Упознавање власника МСП-а са постојећим серијама стандарда квалитета
Пројекат 4.3.4.3	Едукација власника МПС-а о процесу увођења стандарда
4.4 ПОСЕБАН ЦИЉ	РАЗВОЈ ШУМСКИХ РЕСУРСА
ПРОГРАМ 4.4.1	УСПОСТАВЉАЊЕ ИНСТИТУЦИОНАЛНОГ ОКВИРА И ПОДРШКА РАЗВОЈУ АЛТЕРНАТИВНИХ ШУМСКИХ РЕСУРСА
Пројекат 4.4.1.1	Успостављање контаката, анимирање и сарадње са приватним и јавним власницима шума и израда прелиминарне базе података
Пројекат 4.4.1.2	Планирање организације рада, испитивање заинтересованости власника и локалног становништва у комерцијализацији шумских ресурса и остварењу профита
Пројекат 4.4.1.3	Успостављање стручне и саветодавне службе/агенције која ће служити искључиво за потребе развоја сектора шумских ресурса
Пројекат 4.4.1.4	Промоција потенцијала шумских ресурса и подстицај проширења и развоја дрвних и недрвних производа
Пројекат 4.4.1.5	Испитивање заинтересованости локалног становништва у производним активностима шумских ресурса
Пројекат 4.4.1.6	Едукација за почетнике у бизнису и друге специјализоване обуке у зависности од производне делатности
Пројекат 4.4.1.7	Промоција о значају удруживања и формирање удружења у дрвној и недрвној делатности
Пројекат 4.4.1.8	Успостављање контаката и сарадње са значајним републичким, регионалним и финансијским институцијама и организацијама удружења за стручну и финансијску подршку струковним удружењима
Пројекат 4.4.1.9	Пружање саветодавне и стручне подршке удружењима и индивидуалним произвођачима

Пројекат 4.4.1.10	Маркетинг и промоција – израда веб сајта и промотивног материјала струковних удружења и њихова заједничка промоција
Пројекат 4.4.1.11	Увезивање недрвних производа са туристичком понудом општине
ПРОГРАМ 4.4.2	ПРОШИРЕЊЕ ПРОИЗВОДЊЕ ТЕХНИЧКОГ ДРВЕТА
Пројекат 4.4.2.1	Проширење примарне прераде дрвета и израде полупроизвода
Пројекат 4.4.2.2	Проширење финалне прераде дрвета и производња намештаја
ПРОГРАМ 4.4.3	ПРОМОЦИЈА УСПОСТАВЉАЊА И УНАПРЕЂЕЊА ПРОИЗВОДЊЕ ПРОСТОРНОГ ДРВЕТА
Пројекат 4.4.3.1	Промоција за успостављање и унапређење производње огревног дрвета
Пројекат 4.4.3.2	Промоција за успостављање и унапређење производње биоенергетских горива
Пројекат 4.4.3.3	Промоција и успостављање производње целулозе
Пројекат 4.4.3.4	Организовање производње ћумура
ПРОГРАМ 4.4.4	ИЗБОР ЗНАЧАЈНИХ НЕДРВНИХ ПРОИЗВОДА И ОРГАНИЗОВАЊЕ САКУПЉАЊА, ОТКУПА, ПРАРАДЕ И ПЛАСМАНА ПРОИЗВОДА
Пројекат 4.4.4.1	Промоција и избор комерцијално значајних недрвних шумских ресурса у органској производњи, козметичкој и фармацеутској индустрији
Пројекат 4.4.4.2	Организација рада заинтересованог локалног становништва и промоција женског предузетништва
Пројекат 4.4.4.3	Проналажење локације за откуп, прераду и пласман шумских производа (шумско воће, лековито биље, шумске гљиве)
Пројекат 4.4.4.4	Изградња сушара и хладњача
Пројекат 4.4.4.5	Организација институционалног оквира у сакупљању, преради и пласману недрвних шумских производа
Пројекат 4.4.4.6	Увођење система квалитета у производњи
Пројекат 4.4.4.7	Едукација локалног становништва у организовању, производњи и пласману недрвних шумских производа

5.4 Приоритетни програми и пројекти

5.4.1 Процес приоритизације пројеката

Сви чланови Комисије стратешко планирање оценили су пројекте на основу задатих критеријума за приоритизацију. Пројекти су подељени на краткорочне, који су садржани у плану имплементације за прву годину, док ће остали пројекти, оцењени као средњерочни, бити реализовани у периоду 2011-2014. године. Комисија за стратешко планирање који чином усвајања стратегије прераста у Привредни савет (Комиција за реализацију стратегије), ће пратити реализацију пројеката из стратегије на основу индикатора дефинисаних за сваки пројекат посебно и за сваку наредну годину сачинити годишњи план имплементације.

Пројекти који су приоритизовани за прву годину могу се сврстати у две категорије:

- 1) Пројекти који се односе на унапређење процеса, институционалног оквира, вештина и знања неопходних за пружање одговарајуће подршке заједници у спровођењу пројеката економског развоја. Ово су пројекти који општинску управу коштају мало или не захтевају никаква улагања, јер су део свакодневних активности канцеларије за економски развој. С обзиром да је у првој години потребно успоставити бројне механизме за подршку ЛЕРу, број пројектата приоритизованих за прву годину је већи него што се очекује за наредне године. Неки од ових пројеката ће се наставити током целокупног петогодишњег периода примене стратегије. За ове пројекте, ФЛЕР ће припремити радне/акционе планове.
- 2) Пројекти који се односе на конкретне инвестиције које могу бити капиталне или мањег обима, а односе се углавном на унапређење инфраструктуре или радове на објектима, који ће омогућити да заједница остварује економску добит. Реализација ових пројеката ће довести до конкретног, видљивог напретка

заједнице и побољшање животног стандарда њених грађана. За пројекте овог типа, урађени су пројектни листови, који су саставни део овог документа.

Бр. Пројекта (ОЦ / ПЦ / Програм / Ред.Бр)	Назив пројекта	Процењена вредност пројекта (РСД)	Извори финансирања		Носилац пројекта / одговорна особа	Партнери на пројекту /битни актери	Корисници / циљне групе	Време реализације (од –до)	Трајање
			Општина	Други извори					
1.1.1.2	Редовна едукација о узгоју и сакупљању лековитог биља и шумских плодова	120.000,00	/	Донатори	ФЛЕР / Пројектни тим	ФОРНЕТ	Незапослени / Сеоско становништво	јануар-мај 2010	4 месеца
1.1.1.3	Редовна едукација пољопривредних произвођача о модерном говедарству – производњи млека и тову јунади	90.000,00	/	Фонд за пољопривреду општине	ФЛЕР	Завод за пољопривреду Неготин / Мрежа за рурални развој	Узгајивачи говеда и оваца	јануар-март 2010	3 месеца
1.1.1.8	Организовање студијских посета у земљи и иностранству за пољопривреднике у циљу упознавања са савременом пољопривредном производњом	70.000,00	Буџет општине	Мрежа за подршку руралном развоју	ФЛЕР / координатор подручног центра	Удружење пољопривредника	Пољопривредни произвођачи	мај 2010	1 месец
1.1.1.9	Редовно информисање пољопривредника о постојећим субвенцијама и кредитним линијама за унапређење пољопривредне производње				ФЛЕР	Удружење пољопривредника	Пољопривредни произвођачи	јануар-децембар 2010	12 месеци
1.1.1.10	Израда странице за пољопривредне произвођаче на општинској интернет презентацији и презентацији ФЛЕР	/	/	/	ФЛЕР	Удружење пољопривредника и пољопривредни произвођачи	Пољопривредни произвођачи	јануар-децембар 2010	12 месеци
1.1.1.11	Едукација пољопривредних произвођача о производњи здраве хране	60.000,00	Буџет општине / Фонд за пољопривреду	МПШВ / Мрежа за подршку руралном развоју	ФЛЕР / запослени на пословима из области пољопривреде	РАРИС / Завод за пољопривреду Неготин	Пољопривредни произвођачи	фебруар-март 2010	2 месеца
1.1.1.12	Едукација пољопривредних произвођача о производњи органске хране	90.000,00	Буџет општине / Фонд за пољопривреду	МПШВ / Мрежа за подршку руралном развоју	ФЛЕР / запослени на пословима из области пољопривреде	Завод за пољопривреду Неготин / Мрежа за рурални развој	Узгајивачи говеда и оваца	новембар 2010-јануар 2011	3 месеца

1.1.2.3	Унапређење сарадње Фондације за ЛЕР са Стручном саветодавном службом Србије – Институт у Неготину			ФЛЕР	Завод за пољопривреду Неготин / Мрежа за рурални развој	Пољопривредни произвођачи	јануар-децембар 2010	12 месеци	
Бр. Пројекта (ОЦ / ПЦ / Програм / Ред.Бр)	Назив пројекта	Процењена вредност пројекта (РСД)	Извори финансирања		Партнери на пројекту /битни актери		Корисници / циљне групе	Време реализације (од –до)	Трајање
			Општина	Други извори					
1.1.4.1	Унапређење расног састава говеда и оваца	600.000,00	Буџет општине	МПШВ	Ветеринарска станица	Општинска управа	Пољопривредни произвођачи	јануар-децембар 2010	12 месеци
1.1.6.9	Унапређење производње индустријског и крмног биља	90.000,00	Буџет општине / Фонд за пољопривреду	МПШВ / Мрежа за подршку руралном развоју	ФЛЕР	Завод за пољопривреду Неготин / Мрежа за рурал. развој	Узгајивачи говеда и оваца	новембар 2010-јануар 2011	3 месеца
1.1.7.1	Израда студије исплативости о наводњавању из постојећих водотокова	1.000.000,00	Фонд за пољопривреду општине		Референт за пољопривреду општинске управе	Србија воде	Пољопривредни произвођачи	јун-децембар 2010	6 месеци
1.1.7.3	Планско коришћење постојећих водених ресурса	60.000,00	Фонд за пољопривреду општине		ФЛЕР / Мрежа за рурални развој	РАРИС / Завод за пољоприв. Неготин	Пољопривредни произвођачи	фебруар-март 2010	2 месеца
1.1.8.1	Унапређење сарадње са републичким хидро – метеоролошким заводом, у циљу покривања целе територије општине противградним станицама	300.000,00	Буџет општине	РХМЗ	Мрежа за рурални развој	РХМЗ	Пољопривредни произвођачи	април-октобар 2010	6 месеци
1.1.10.1	Израда студије исплативости о плантажном узгоју лековитог биља	500.000,00		Донатори	ФЛЕР	ФОРНЕТ	Незапослено сеоско становништво	јануар-април 2010	6 месеци

1.1.10.3	Организовано сакупљање недрвних шумских плодова (печурке, дивље јабуке и крушке, јагодичасто воће и лековито биље)			Донатори	Удружење биљобера и љубитеља природе ИМЕЛА	ФОРНЕТ	Незапослено становништво / Чланови удружења	април-октобар 2010	7 месеци
1.2.1.1	Израда базе података пољопривредних газдинстава на територији општине Мајданпек	4.500.000		Донатори	ФЛЕР	Удружење пољопривредника	Пољопривредни произвођачи	април-јун 2010	4 месеца
1.2.1.2	Организовање и институционализација годишњег локалног пољопривредног сајма	500.000,00		МПШВ / Мрежа за подршку руралном развоју	ФЛЕР / Мрежа за рурални развој	Удружење пољопривредника / Завод за пољопривреду Неготин	Пољопривредни произвођачи	јун 2010	1 месец
1.3.1.1	Припрема брошуре о пољопривредним производима са територије општине Мајданпек	50.000,00		Донатори	ФЛЕР	Мрежа за рурални развој	Пољопривредни произвођачи	мај-август 2010	3 месеца
1.3.1.2	Брендирање ракије	50.000,00	Фонд за пољопривреду општине	Донатори	Мрежа за рурални развој	Завод за интелектуалну својину	Пољопривредни произвођачи / Удружења пољопривред.	април-октобар 2010	6 месеци
Бр. Пројекта (ОЦ / ПЦ / Програм / Ред.Бр)	Назив пројекта	Процењена вредност пројекта (РСД)	Извори финансирања	Носилац пројекта / одговорна особа	Партнери на пројекту /битни актери		Корисници / циљне групе	Време реализације (од –до)	Трајање
			Општина	Други извори					
1.3.1.3	Брендирање влашког сира	50.000,00	Фонд за пољопривреду општине	Донатори	Мрежа за рурални развој	Завод за интелектуалну својину	Пољопривредни произвођачи / Удружења пољопривредника	април-октобар 2010	6 месеци
1.3.1.4	Брендирање хомољског (мироцког) јагњета	50.000,00	Фонд за пољопривреду општине	Донатори	Мрежа за рурални развој	Завод за интелектуалну својину	Пољопривредни произвођачи / Удружења пољопривредника	април-октобар 2010	6 месеци
1.3.3.2	Израда студије о могућностима извоза пољопривредних и недрвних шумских производа са територије општине	500.000,00		Донатори	ФЛЕР	ФОРНЕТ	Незапослено сеоско становништво	јануар-јун 2010	6 месеци

1.3.3.3	Успостављање сарадње између индивидуалних пољопривредних произвођача, удружења и задруга са угоститељским објектима на територији општине, у циљу продаје и промоције локалних пољопривредних производа				ФЛЕР	Удружења пољопривредника / Угоститељ и на територији општине	Пољопривредни произвођачи / Угоститељи	јануар - децембар 2010	12 месеци
2.1.1.1	Анализа постојећих планских и урбанистичких аката и утврђивање приоритетних недостајућих аката за планирање простора и изградњу објеката од интереса за развој туризма	90.000,00	Буџет општине	/	ТООМ / директор	Одељење за урбанизам општине Мајданпек	Становници / Инвеститори	март-мај 2010	3 месеца
2.1.1.4	Израда Маркетинг плана туризма	460.000,00	Буџет општине	Министарство	ТООМ / координатор пројекта	Министарство / предузетници у туризму	Предузетници у туризму	мај-октобар 2010	6 месеци
2.1.1.9	Израда техничке документације за реконструкцију и уређење простора "Стара Поречка чаршија"	1.200.000,00	Буџет општине	МЕЕР – сектор туризма / Министарство културе	Општина / координатор пројекта	МЕЕР / Министарство културе / Завод за заштиту спом. културе	Туристи / Становници / Предузетници у туризму	април-август 2010	5 месеци
2.1.1.10	Пројекат изградње пристана Лепенски вир	43.000.000,00	Буџет општине	Национални инвестициони план	Општина / координатор пројекта	Министарство за НИП / МЕЕР	Туристи / Предузетници у туризму	април-октобар 2010	7 месеци
2.1.1.11	Пројекат изградње пристаништа са Марином у Доњем Милановцу	1.600.000,00	Буџет општине	Буџет Министарства	Општина / координатор пројекта	Министарство / Пловпут / Дирекција за воде РС	Туристи / Становници / Предузетници у туризму	април-октобар 2010	7 месеци

Бр. Пројекта (ОЦ / ПЦ / Програм / Ред.Бр)	Назив пројекта	Процењена вредност пројекта (РСД)	Извори финансирања		Носилац пројекта / одговорна особа		Партнери на пројекту /битни актери	Корисници / циљне групе	Време реализације (од –до)	Трајање
			Општина	Други извори						
2.1.2.1	Сарадња са суседним општинама у стварању заједничке туристичке понуде	900.000,00	Буџет дунавских општина	Буџет ЕУ – суседски програм	Општина / координатор пројекта	Општина Доњег подунавља / Туристичке организације / Туристичке агенције / Предузетници у туризму	Туристи / Предузетници у туризму / Становници и региона	јануар-децембар 2010	12 месеци	
2.1.3.1	Израда програма образовања кадрова за послове туризма	120.000,00	/	Донаторски и национални пројекти	ТООМ / координатор пројекта	Туристичка организација / Предузетници у туризму	Предузетници у туризму	март-мај 2010	3 месеца	
2.1.3.2	Израда пројекта Фондације за ЛЕР-а за подршку МСП туристичког, угоститељског и услужног сектора	80.000,00	/	Донаторски и национални фондови	ФЛЕР / координатор пројекта	Агенције за развој / Туристичка организација	Становници / Предузетници	фебруар-октобар 2010	9 месеци	
2.1.4.1	Израда елабората за категоризацију у туристичких места	120.000,00	Буџет ТООМ-а	/	ТООМ / координатор пројекта	МЕЕР – сектор туризма	Становници / Предузетници у туризму	фебруар-април 2010	3 месеца	
2.3.1.2	План за развој екстремно рекреативног туризма	160.000,00	Буџет ТООМ-а	/	ТООМ / координатор пројекта	МЕЕР – сектор туризма / Министарство омладине и спорта / Спортски савез општине	Туристи / Спортисти / Становници	мај-јул 2010	3 месеца	

2.3.2.2	План унапређења туристичке понуде сеоског туризма	90.000,00	/	Национални и међународни фондови за развој руралног туризма	ТООМ / координатор пројекта	МЕЕР / Министарство пољопривреде / ТОС	Туристи / Становници / Регистрована сеоска домаћинства	март-мај 2010	3 месеца
2.3.8.1	Активирање и интензивирање конгресног туризма у хотелу Лепенски вир током целе године	160.000,00	Средства БТ и средства за промоцију у ТООМ-а		Хотел / ТООМ – координатор пројекта	Конгресни биро / ТОС	Туристи / Хотел	јануар-април 2010	4 месеца
2.4.1.1	Едукација запослених за пружање подршке у развоју специфичних туристичких услуга (еко-туризам, сеоски туризам, итд.)	180.000,00	/	Средства националних и међународних фондова / приходи од БТ	Сеоска газдинства / Управљачи заштићених подручја	МЕЕР / Министарство пољопривреде / ТОС	Туристи / Становници / Сеоска газдинства	март-мај 2010	3 месеца
Бр. Пројекта (ОЦ / ПЦ / Програм / Ред.Бр)	Назив пројекта	Процењена вредност пројекта (РСД)	Извори финансирања	Носилац пројекта / одговорна особа	Партнери на пројекту /битни актери		Корисници / циљне групе	Време реализације (од –до)	
			Општина	Други извори					
2.4.2.1	Едукација за водиче и формирање водичке службе	160.000,00	Средства буџета ТООМ-а	Национални и међународни фондови	ТООМ / координатор пројекта	МЕЕР – сектор туризма / Национална служба за запошљавање	Запослени ТООМ-а / Незапослена лица са евиденције НСЗ	април-август 2010	5 месеца
2.4.3.1	Укључивање локалног становништва у пружање туристичких услуга кроз програм едукације	60.000,00	Средства ФЛЕР-а и ТООМ-а	Буџет мреже за рурални развој / Министарство пољопривреде	Мрежа за рурални развој / ТООМ / координатор пројекта	Министарство пољопривреде / мрежа за рурални развој / ФЛЕР	Чланови регистрованих сеоских газдинстава	март-мај 2010	3 месеца
2.4.4.2	План едукације и сертификације сеоског становништва за бављење сеоским туризмом	90.000,00	Буџет ФЛЕР-а	Буџет мреже за рурални развој	ФЛЕР / координатор пројекта	РАРИС / Мрежа за рурални развој / Министарство пољопривреде	Сеоска газдинства / Туристи	март-мај 2010	3 месеца
2.5.2.1	Израда промотивних материјала за општину Мајданпек	460.000,00	Буџет ТООМ-а	Национални и међународни фондови	ТООМ / координатор пројекта	Међународне организације / ТОС / МЕЕР	Туристи / Туристичке агенције / Предузетници у туризму	фебруар-август 2010	7 месеци
2.5.2.2	Израда и редовно ажурирање интернет презентације	280.000,00	Буџет ТООМ-а / БТ		ТООМ / координатор пројекта	ТОС / Предузетници у туризму и угоститељству	Туристи / Предузетници / Становници	март-мај 2010	3 месеца

2.5.2.3	Израда видео спотова	160.000,00	Буџет TOOM-а / БТ		TOOM / координатор пројекта	ТОС / Предузетници у туризму и угоститељству	Туристи / Предузетници / Становници	април-октобар 2010	7 месеци
2.5.3.1	Израда плана комуникације са локалним, државним и иностраним медијима у циљу промоције туризма и праћење ефеката односа са медијима	80.000,00	Буџет TOOM-а / БТ		TOOM / координатор пројекта	ТОС / Предузетници у туризму и угоститељству	Туристи / Предузетници / Становници	март-мај 2010	3 месеца
2.5.3.2	Организација студијских путовања за представнике домаћих и иностраних медија	90.000,00	/	РАРИС / Национални фондови	TOOM / координатор пројекта	МЕЕР / ТОС	МСП у хотелијерству и угоститељству / Становници	март-мај 2010	3 месеца
2.5.4.1	Успостављање контаката са организаторима путовања и туристичким организацијама на локалном и државном нивоу	40.000,00	Буџет општине	РАРИС / Национални фондови	TOOM / координатор пројекта	МЕЕР / ТОС	МСП у хотелијерству и угоститељству / Становници	март-октобар 2010	8 месеци
Бр. Пројекта (ОЦ / ПЦ / Програм / Ред.Бр)	Назив пројекта	Процењена вредност пројекта (РСД)	Извори финансирања	Носилац пројекта / одговорна особа	Партнери на пројекту /битни актери		Корисници / циљне групе	Време реализације (од –до)	Трајање
			Општина	Други извори					
2.5.5.1	Интересно повезивање са туристичким организацијама градова и општина широм Србије у циљу размене искустава, организације студијских посета и подршке у промоцији туристичког производа	60.000,00	Буџет TOOM-а	/	TOOM / координатор програма	МЕЕР / ТОС / Туристичке организације региона	МСП у хотелијерству и угоститељству / Становници	март-октобар 2010	8 месеци

2.5.5.2	Регионална сарадња у циљу формирања и промоције обједињеног туристичког производа	120.000,00	Буџет општине	РАРИС / Национални фондови	ТООМ / координатор пројекта	МЕЕР / ТОС	МСП у хотелијерству и угоститељству / Становници	март-октобар 2010	8 месеци
2.5.5.3	Јачање сарадње са релевантним државним институцијама Србије			Национални и међународни фондови	Општина / ТООМ / координатор пројекта	МЕЕР / ТОС / МЗЗС и просторног планирања / Министарство културе	МСП у области туризма / Становници	фебруар - новембар 2010	10 месеци
2.5.5.4	Сарадња са међународним организацијама које делују у Србији и амбасадама других земаља			Међународни фондови	Општина Мајданпек / координатор пројекта	УНДП / ГТЗ / Светска туристичка организација	МСП у области туризма и угоститељства / Регистрована сеоска газдинства / Становници	јануар-децембар 2010	12 месеци
2.5.5.5	Прекогранична сарадња са локалним самоуправама у Румунији и Бугарској ради промоције заједничког туристичког производа	1.200.000,00		Национални и међународни фондови	Општина Мајданпек / ТООМ / координатор пројекта	Прекограничне организације / Прекограничне општине	Прекогранични и МСП у сектору туризма	фебруар-октобар 2010	9 месеци
2.5.6.1	Организовање учешћа на домаћим и међународним сајмовима туризма	580.000,00	Буџет ТООМ-а	Национални и међународни фондови	ТООМ / координатор пројекта	ТОС / МЕЕР / Општине из региона	Предузетници у туризму / Туристи / Туристичке агенције / Туроператори	фебруар-октобар 2010	9 месеци
2.6.1.1	Дефинисање капацитета и понуде приватног смештаја у Мајданпеку, Доњем Милановцу и селима	60.000,00	Буџет ТООМ-а	/	ТООМ / координатор пројекта	Комисија за категоризацију / ТОС / МЕЕР	Туристи / Власници категорисаних објеката / Предузетници	јануар-мај 2010	5 месеци

Бр. Пројекта (ОЦ / ПЦ / Програм / Ред.Бр)	Назив пројекта	Процењена вредност пројекта (РСД)	Извори финансирања		Носилац пројекта / одговорна особа		Партнери на пројекту /битни актери		Корисници и / циљне групе	Време реализације (од –до)	Трајање
			Општина	Други извори							
3.1.1.1	Израда Просторног плана општине Мајданпек	3.500.000,00	Буџет општине		Министарство животне средине просторног планирања (МЖСПП)	Општина Мајданпек / Одељење за урбанизам	МЖСПП и обрађивач планова	Сви грађани и потенцијални инвеститори	јануар-септембар 2010	9 месеци	
3.1.1.2	Израда плана генералне регулације за седиште општине Мајданпек	3.000.000,00	Буџет општине		МЖСПП	Општина Мајданпек / Одељење за урбанизам	МЖСПП и обрађивач планова	Сви грађани и потенцијални инвеститори	август 2009-август 2010	12 месеци	
3.2.1.1	Израда техничке документације за чишћење, постављање воденопропусне завесе на водозахвату Пустиаца	1.000.000,00	/	Извор		Општина Мајданпек / координатор пројекта	ЈКП Комуналац Мајданпек	Становници и привреда Мајданпека	јануар-март 2010	3 месеца	
3.2.1.4	Радови на чишћењу водозавхвата Пустиаца	60.000.000,00	/	Извор		Општина Мајданпек / координатор пројекта	ЈКП Комуналац Мајданпек	Становници и привреда Мајданпека	април-октобар 2010	7 месеци	
3.2.1.2	Израда техничке документације за реконструкцију потисног ценовода Пустиаца	2.000.000,00	Буџет општине	Извор		Општина Мајданпек / координатор пројекта	ЈКП Комуналац Мајданпек	Становници и привреда општине	август-децембар 2010	5 месеци	
3.2.1.7	Извођење радова на изградњи водоводне мреже за викенд насеља Крапањос и Орешковица у Доњем Милановцу	13.500.000,00	/	извор		Општина Мајданпек / координатор пројекта	ЈКП Доњи Милановац	Становници и викенд насеља Крапањос и Орешковица	јануар-мај 2010	5 месеци	

3.2.1.8	Израда главног пројекта за реконструкцију у филтер станице на новом водоводу у Мајданпеку	1.500.000,00	Буџет општине	Извор	Општина Мајданпек / координатор пројекта	ЈКП Комуналац Мајданпек	Становници и привреда општине	август-децембар 2010	5 месеци	
3.2.1.19	Измене постојећих и доношење нових општинских одлука о сеоским водоводима, заштити ваздуха од загађења и увођење еко таксе				Општина Мајданпек / стручне службе општине		Становници и привреда општине	јануар-децембар 2010	12 месеци	
3.2.1.25	Израда техничке документације за реконструкцију у старих филтерских постројења у Мајданпеку	2.000.000,00	Буџет општине	Извор	Општина Мајданпек / координатор пројекта	ЈКП Комуналац Мајданпек	Становници и привреда општине	август-децембар 2010	5 месеци	
3.2.2.3	Израда техничко инвестиционе документације за реконструкцију у постојеће канализационе мреже у Мајданпеку	2.500.000,00	/	Извор	Општина Мајданпек / координ. пројекта	ЈКП Комуналац Мајданпек	Становници и привреда општине	август-децембар 2010	5 месеци	
Бр. Пројекта (ОЦ / ПЦ / Програм / Ред.Бр)	Назив пројекта	Процењена вредност пројекта (РСД)	Извори финансирања		Носилац пројекта / одговорна особа	Партнери на пројекту /битни актери	Корисници / циљне групе	Време реализације (од –до)	Трајање	
			Општина	Други извори						
3.2.2.5	Израда техничко инвестиционе документације за изградњу фекалног колектора у Мајданпеку-од нове школе до ватрогасног дома	1.000.000,00	/		Извор	Општина Мајданпек / координатор пројекта	ЈКП Комуналац Мајданпек	Становници и привреда општине	јануар-мај 2010	5 месеци
3.2.2.7	Израда техничке документације за реконструкцију у постојеће и завршетак доградње канализационе мреже у Доњем Милановцу	2.500.000,00	Буџет општине		Извор	Месна заједница Доњи Милановац	ЈКП Доњи Милановац	Становници и привреда општине / Туристи	мај-децембар 2010	8 месеци

3.2.2.8	Израда техничко пројектне документације за изградњу канализационне мреже у селима	15.000.000,00	Буџет општине	Извор	Општина Мајданпек / координатор пројекта	Месне заједнице	Становници месних заједница	јануар-децембар 2010	12 месеци
3.2.3.2	Израда геотехничког елабората за санацију клизишта код паркинга, у ул.8.марта у Мајданпеку	1.500.000,00	Буџет општине	Извор	ЈП за грађевинско земљиште и путеве Мајданпек	Општина Мајданпек / Месна заједница Мајданпек	Становници и привреда Мајданпека	мај-децембар 2010	8 месеци
3.2.3.4	Израда техничке документације – геотехничког испитивања и техничког пројекта за и санацију клизишта на градском подручју Видиковац-Вексел	1.500.000,00	Буџет општине	Извор	ЈП за грађевинско земљиште и путеве Мајданпек	Општина Мајданпек / Месна заједница Мајданпек	Становници и привреда Мајданпека	мај-децембар 2010	8 месеци
3.2.4.2	Израда техничке документације, студије оправданости и процене утицаја на животну средину за изградњу постројења за пречишћавање отпадних вода у Доњем Милановцу	2.500.000,00	Буџет општине	Извор	Месна заједница Доњи Милановац	Општина Мајданпек	Становници и корисници услуга на подручју Доњег Милановца и околине	мај-децембар 2010	8 месеци
3.3.2.1	Реконструкција локалне путне мреже у Доњем Милановцу	10.000.000,00	/	Извор	Месна заједница Доњи Милановац	Општина	Становници Доњег Милановца и околине	април-октобар 2010	7 месеци
3.3.2.2	Реконструкција локалне путне мреже у Мајданпеку	10.000.000,00	/	Извор	Општина Мајданпек / координатор пројекта	ЈП за путеве, Месна заједница Мајданпек	Становници и привреда Мајданпека	април-октобар 2010	7 месеци

3.3.2.6	Израда техничко пројектне документације и асфалтирање преостале деонице пута Р104 и улице од локалног значаја за Јасиково	1.500.00 0,00	/	Извор	Општина Мајданпек / координатор пројекта	Месна заједница Лесково / ЈП за грађевинско земљиште и путеве / Републичка дирекција за путеве Мајданпек	Становници Јасикова, Лескова и Влаола	јануар-децембар 2010	12 месеци
3.3.2.18	Асфалтирање пута л=2км према железничкој станици Мајданпек за потребе насељеног места Дебели луг	10.000.0 00,00	Буџет општине	Извор	Општина Мајданпек / координатор пројекта	Месна заједница Дебели луг / ЈП за грађевинско земљиште и путеве Мајданпек	Становници и привреда Мајданпека, Дебелог луга / Индустријска зона	април-октобар 2010	7 месеци
3.4.1.1	Израда Плана управљања чврстим отпадом	500.000, 00	Буџет општине	/	Општина Мајданпек / координатор пројекта	ЈКП Комунал Мајданпек / ЈКП Доњи Милановац	Становници целе општине	јануар-децембар 2010	12 месеци
3.4.1.2	Израда техничке и пројектне документације за санацију и рекултивацију земљишта постојеће депоније у делу РБМ-а, као и осталих деградираних подручја и напуштених сметлишта	1.000.00 0,00	/	Извор	РАРИС	Општина Мајданпек	Становници општине	јануар-децембар 2010	12 месеци
3.4.4.1	Израда плана и програма медијске промоције заштите животне средине за градска и сеоска подручја	500.000, 00	Буџет општине	Извор	Општина Мајданпек / координатор пројекта	Невладине организације / Месне заједнице	Становници општине	март-август 2010	6 месеци
3.6.1.1	Израда техничке документације за другу фазу уређења Рајкове пећине у Мајданпеку	2.000.00 0,00	Буџет општине	Извор	ТООМ / координатор пројекта	Општина Мајданпек	Туристи / Предузетници / Локално становништво	април-децембар 2010	9 месеци
3.7.1.1	Израда техничко-пројектне документације за реконструкцију ННМ мреже л=10км и 2 трафостанице ТС 10/0,4кВ у Мајданпеку	2.500.00 0,00	/	извор	Електрот имок ПД Мајданпек	Месна заједница Мајданпек / Општина Мајданпек	Становници и привреда Мајданпека	мај-децембар 2010	8 месеци

3.7.1.5	Израда техничко-пројектне документације за реконструкцију у ННМ мреже л=4,5км и 3 трафостанице у ТС 10/0,4кВ у Јасикову	1.500.000,00	/	Извор	Електротимок ПД Мајданпек	Месна заједница Јасиково / Општина Мајданпек	Становници и Јасикова и околних села	мај-децембар 2010	8 месеци
3.8.2.2	Изградња дигиталне мреже и оптичког кабла у Јасикову, Рудној глави, Бољетину, Голубињу				Телеком	Општина Мајданпек / Месне заједнице	Корисници услуга са подручја села		
3.10.1.1	Израда техничке и пројектне документације за замену топловода у горњем делу града Мајданпека	1.800.000,00	Буџет општине	Извор	ЈКП Комуналнац Мајданпек	Општина Мајданпек	Становници и горњег дела града	јануар-април 2010	4 месеца
Бр. Пројекта (ОЦ / ПЦ / Програм / Ред.Бр)	Назив пројекта	Процењена вредност пројекта (РСД)	Извори финансирања		Партнери на пројекту /битни актери		Корисници / циљне групе	Време реализације (од – до)	Трајање
			Општина	Носилац пројекта / одговорна особа Други извори					
3.10.1.2	Израда техничке и пројекте документације за реконструкцију и замену дела топловода у доњем делу града Мајданпека-топлана Мали сокак и Ц насеље	1.000.000,00	Буџет општине	Извор	ЈКП Комуналнац Мајданпек	Општина Мајданпек	Становници и горњег дела града	јануар-април 2010	4 месеца
4.1.1.2	Израда плана и програма за пружање саветодавне и стручне подршке предузетницима и МСП поштујући родну равноправност у циљу привлачења инвестиција	150.000,00	ФЛЕР	Национални и међународни фондови	ФЛЕР / директор	РАРИС / Национална Алијанса за Локални Економски Развој (НАЛЕД)	Предузетници и МСП / Становништво поштујући родну равноправност	април-носембар 2010	8 месеци

4.1.1.3	Јачање капацитета Фондације за ЛЕР и координатора испред локалне самоуправе	80.000,00	Буџет општине / ФЛЕР	Донатори – међународни фондови	ФЛЕР / пројектни тим	Министарство економије / Консултантске куће	Општинска управа / Запослени ФЛЕР-а / Предузетници и МСП	мај-септембар 2010	5 месеци
4.1.1.4	Израда и редовно ажурирање електронске базе података (LEDIS)	100.000,00	ФЛЕР	Донатори – међународни фондови	ФЛЕР / пројектни тим	Предузетници / Пољопривредници / Консултантске куће	Општинска управа / ФЛЕР / Инвеститори	март-јул 2010	5 месеци
4.1.2.1	Израда водича о потреби и значају регистрације предузетника	70.000,00	ФЛЕР	Донатори – међународни фондови	ФЛЕР / координатор пројекта	РАРИС / НАЛЕР	Предузетници / Становници	фебруар-април 2010	2 месеца
4.1.3.2	Промоција start up-ова и женског предузетништва и едукација за почетнике у бизнису	70.000,00	ФЛЕР	Донатори – међународни фондови	ФЛЕР / пројектни тим	Министарство економије / НСЗ	Становништво / Предузетници	март-април 2010	2 месеца
4.2.2.3	Организовање студијске посете успешним бизнис инкубаторима у земљи и / или иностранству	100.000,00		Донатори – међународни фондови	ФЛЕР / координатор пројекта	Министарство економије / НАЛЕР / РАРИС	МСП / Предузетници / Становништво	мај-јул 2010	3 месеца
4.3.3.4	Организација сајма запошљавања у сарадњи са НСЗ	150.000,00	ФЛЕР	Национални фондови	ФЛЕР / координатор пројекта	НСЗ / Министарство економије	Становништво / Предузетници	Март-април 2010	2 месеца
4.4.1.6	Едукација за почетнике у бизнису и друге специјализоване обуке у зависности од производне делатности	100.000,00		Донатори – међународни фондови	ФЛЕР / пројектни тим	НАЛЕР / РАРИС / НСЗ	Становништво / Предузетници	мај-јул 2010	3 месеца

5.5 Резиме приоритетних пројеката (пројектни листови)

Бр. 1	Пројекат 3.2.1.4	Радови на чишћењу водозахвата Пустиаца			
Општи циљ:		Развој комуналне инфраструктуре			
Посебан циљ:		Унапређење постојеће и изградња нове водоводне и канализационе мреже			
Програм:		Израда техничко-инвестиционе документације за водоводну мрежу и извођење радова			
Кратак опис пројекта:					
Акумулационо језеро-водозахват на реци Велики Пек, услед вишегодишњег таложења наноса и других органских материја, пре свега спирањем лишћа и осталог материјала са околних површина које припадају сливу реке Пек, постало је проточно, односно без одговарајуће корисне запремине језера.					
Такође је, повећањем наталоженог материјала, знатно погоршан квалитет сирове воде, што изискује повећање хемикалија за третман сирове воде у хемијску и бактериолошки исправну воду за пиће воду.					
План рада - активности на пројекту:					
#	Активност	Надлежност	Време реализације пројекта		Коментар
			Предвиђено	Реализовано	
1.	Припрема пројекта	Општина Мајданпек	15 дана		
2.	Спровођење процедуре јавне набавке за избор извођача радова	Општина Мајданпек	3 месеца		Могуће по обезбеђењу неопходних финансијских средстава
3.	Извођење радова на чишћењу	Изабрани извођач радова	3 месеца		
4.	Предаја ЈКП Комуналац Мајданпек на одржавање и даље управљање	Општина Мајданпек	15 дана		
Очекивани резултати пројекта:					
Процењена запремина језера је око 150.000м ³ , а процењена количина муља и другог наноса је достигла количину од око 100.000м ³ . Реализацијом пројекта чишћења језера, корисна запремина акумулације повећала би се на око 250м ³ , чиме би се омогућило квалитетније и сигурније водоснабдевање града и индустрије Мајданпека, као и насеља Дебели Луг и будуће индустријске зоне.					
Очекивани утицај пројекта					
Након реализације пројекта, резултати ће бити видљиви одмах по пуштању у рад, односно по извршеној стабилизацији терена, кроз мањи утрошак хемикалија потребних за третман сирове воде. Такође, у наредном летњем периоду, систем за водоснабдевање ће бити знатно сигурнији због постојања акумулације, посебно значајне у периоду малих вода - дотока.					
С обзиром да нови водовод снабдева водом више од 80% корисника, значај сигурног водоснабдевања је још већи.					
Становништво и индустрија Мајданпека, Дебелог Луга					
ЈКП Комуналац Мајданпек					
Предуслови за почетак пројекта:					
Завршетак елабората и обезбеђење неопходних финансијских средстава за реализацију					
Фактори ризика:					
Неуспела јавна набавка која може одложити почетак - односно продужити планирано време за реализацију;					
Немогућност да се обезбеде довољна финансијска средства потребна за извођење радова;					
Неквалитетан извођач радова.					

<p>Процењена вредност: 60.000.000 динара</p> <ul style="list-style-type: none"> • Извођење радова60.000.000,00 динара
<p>Име и презиме-надлежна особа, функција - координатор Организација - општина Мајданпек Број телефона 030/581-240, факса 030 / 581-510 Е-маил: predsednistvo@opstinamajdanpek.rs Интернет страница: www.majdanpek.rs</p>
<p>Трајање имплементације - 7 месеци Очекивани датум почетка пројекта - март 2010</p>

Бр. 2	Пројекат 3.2.1.2	Израда техничке документације за реконструкцију потисног цевовода Пустињац			
Општи циљ:	Развој комуналне инфраструктуре				
Посебан циљ:	Унапређење постојеће и изградња нове водоводне и канализационе мреже				
Програм:	Израда техничко-инвестиционе документације за водоводну мрежу и извођење радова				
Кратак опис пројекта:					
<p>Потисни цевовод је челични пречника Å 250; дужине 4.312м од пумпне станице до постројења за третман сирове воде. Од изградње до данас, на истом су вршене само хитне интервенције у смислу крпљења оштећених делова цевовода. Обзиром да се цевовод налази на веома неприступачном терену, на површинском копу РБМ-а, неопходно је извршити реконструкцију истих.</p> <p>Израда техничке документације за реконструкцију обухвата анализу постојећег стања, израду пројекта цевовода са евентуалним измештањем критичних деоница у циљу обезбеђења приступачне и сигурне водоводне мреже.</p>					
План рада - активности на пројекту:					
#	Активност	Надлежност	Време реализације пројекта		Коментар
			Предвиђено	Реализовано	
1.	Припрема пројекта	Општина Мајданпек	15 дана		
2.	Спровођење процедуре јавне набавке за избор носиоца израде техничке документације	Општина Мајданпек	2 месеца		
3.	Израда техничке документације	Изабрани понуђач	2 месеца		
Очекивани резултати пројекта:					
Обезбеђена техничка документација потребна за процену потребних средстава неопходних за реализацију.					
Очекивани утицај пројекта					
Након реализације целог пројекта (и друге фазе - извођење радова на реконструкцији) очекује се обезбеђење сигурног система за водоснабдевање са минималним губицима воде на мрежи.					
Циљне групе:		Становништво и индустрија Мајданпека			
Партнери на пројекту/ битни актери		ЈКП Комуналац Мајданпек			
Предуслови за почетак пројекта:					
Обезбеђење потребних финансијских средстава					
Фактори ризика:					
Немогућност да се обезбеде финансијска средства					

Процењена вредност: 2.000.000 динара	
<ul style="list-style-type: none"> • Израда главног пројекта реконструкције..... 1.700.000 динара • Трошкови техничке контроле главног пројекта....300.000 динара 	
Подаци о контакт особи:	Име и презиме-надлежна особа, функција - координатор пројекта Организација - општина Мајданпек Број телефона, факса 030 / 581-510 Е-маил: predsednistvo@opstinamajdanpek.rs Интернет страница: www.majdanpek.rs
Период имплементације:	Трајање имплементације - 5 месеци Очекивани датум почетка пројекта - фебруар 2010.

Бр. 3	Пројекат 3.2.4.2	Израда техничке документације, студије оправданости и процене утицаја на животну средину за изградњу постројења за пречишћавање отпадних вода у Доњем Милановцу		
Општи циљ:	Развој комуналне инфраструктуре			
Посебан циљ:	Унапређење постојеће и изградња нове водоводне и канализационе мреже			
Програм:	Изградња постројења за пречишћавање отпадних вода			
Кратак опис пројекта:				
Отпадне воде насеља Доњи Милановац испуштају се у Дунав без икаквог третмана. Пројекат треба да обезбеди потребне студије и техничку документацију потребну за изградњу постројења за пречишћавање отпадних вода, као и повезивање постојеће канализационе мреже на новопроектковано постројење.				
План рада - активности на пројекту:				
#	Активност	Надлежност	Време реализације пројекта	
			Предвиђено	Реализовано
1.	Припрема пројекта	ЈКП Доњи Милановац	30 дана	
2.	Спровођење процедуре јавне набавке за израду студије оправданости, процене утицаја на животну средину и техничку документацију	Општина Мајданпек	3 месеца	
3.	Израда студије оправданости, процене утицаја на животну средину и техничку документацију	Изабрани понуђач	4 месеци	
Очекивани резултати пројекта:				
Обезбеђење потребне документације за дефинисање средстава неопходних за реализацију, односно саму изградњу постројења.				
Очекивани утицај пројекта				
Реализација пројекта утицаће, пре свега, на развој Доњег Милановца као туристичког места и седишта Националног парка Ђердап, као и на здраву животну средину.				
Циљне групе:		Становништво и привреда насеља Доњи Милановац		
Партнери на пројекту/ битни актери		Општина Мајданпек и ЈКП Доњи Милановац		
Предуслови за почетак пројекта:				
Обезбеђење потребних финансијских средстава				

Фактори ризика: Немогућност да се обезбеде потребна финансијска средства	
Процењена вредност: 2.500.000 динара • Израда студије оправданости, процене утицаја на животну средину и техничке документације.....2.500.000 динара	
Подаци о контакт особи:	Име и презиме-надлежна особа, функција - координатор пројекта Организација - ЈКП “Доњи Милановац” Број телефона 030/581-240, факса 030 / 581-510 Е-маил: predsednistvo@opstinamajdanpek.rs Интернет страница: www.majdanpek.rs
Период имплементације:	Трајање имплементације - 8 месеци Очекивани датум почетка пројекта - мај 2010.

Бр. 4	Пројекат 3.2.2.8	Израда техничко пројектне документације за изградњу канализационе мреже у селима			
Општи циљ:	Развој комуналне инфраструктуре				
Посебан циљ:	Унапређење постојеће и изградња нове водоводне и канализационе мреже				
Програм:	Израда техничко инвестиционе документације за канализациону мрежу и извођење радова				
Кратак опис пројекта: У већини насеља на територији општине Мајданпек не постоји изградњена канализациона мрежа већ се отпадне воде углавном одводе до нехигијенских септичких јама или директно у оближње реке и сл. Овим пројектом обезбедиће се техничка документација за изградњу канализационих система у свим селима општине Мајданпек, која ће представљати основ за даље кораке и реализацију активности на изградњи истих. Сваки појединачни систем треба да обухвати све постојеће власнике индивидуалних сеоских домаћинстава и осталих корисника, прикупљање отпадних вода, одвођење до реципијента, систем за третман пре испуштања (биодиск).					
План рада - активности на пројекту:					
#	Активност	Надлежност	Време реализације пројекта		Коментар
			Предвиђено	Реализовано	
1.	Припрема пројекта	Општина Мајданпек	2 месеца		
2.	Спровођење процедуре јавне набавке за избор носиоца израде техничке документације	Општина Мајданпек	3 месеца		
3.	Израда техничке документације	Изабрани понуђач	6 месеци		
4.	Техничка контрола документације	Независна институција	1 месец		
Очекивани резултати пројекта: Техничка документација за 10 села која ће представљати основ за даље активности на реализацији израдне истих.					
Очекивани утицај пројекта Утицај пројекта може бити видљив након изградње самих канализационих система - побољшање квалитета живота грађана у руралном подручју.					
Циљне групе:		Становништво сеоских средина			
Партнери на пројекту/ битни актери		Сеоске Месне заједнице			

Предуслови за почетак пројекта: Обезбеђење потребних финансијских средстава.	
Фактори ризика: Немогућност обезбеђења средстава.	
Процењена вредност: 15.000.000 динара <ul style="list-style-type: none"> • Израда главних пројеката.....14.500.000 динара • Техничка контрола 500.000 динара 	
Подаци о контакт особи:	Име и презиме-надлежна особа, функција - координатор пројекта Организација - општина Мајданпек Број телефона 030/581-240, факса 030 / 581-510 Е-маил: predsednistvo@opstinamajdanpek.rs Интернет страница: www.majdanpek.rs
Период имплементације:	Трајање имплементације - 12 месеци Очекивани датум почетка пројекта - јануар 2010.

Бр. 5	Пројекат 3.6.1.1	Израда техничке документације за другу фазу уређења Рајкове пећине у Мајданпек		
Општи циљ:		Развој комуналне инфраструктуре		
Посебан циљ:		Унапређење централне трговачке зоне и друге социјалне, туристичке и физичке инфраструктуре у градским и приградским насељима		
Програм:		Израда техничке и пројектне документације и уређење, реконструкција и изградња трговачких зона и остале туристичке инфраструктуре на територији општине		
Кратак опис пројекта:				
Пројекат обухвата израду техничке документације за другу фазу уређења Рајкове пећине као туристичке дестинације и најпосећенијег градског излетишта.				
Уређење подразумева уређење прилаза, приступних саобраћајница, платоа испред саме пећине, простора за рекреативне садржаје, одморишта и сл. Такође је предвиђена и електрификација простора унутар пећине која би, самим тим, допринела целовитој туристичкој понуди.				
План рада - активности на пројекту:				
#	Активност	Надлежност	Време реализације пројекта	
			Предвиђено	Реализовано
1.	Припрема пројекта	Туристичка организација општина Мајданпек	1 месец	
2.	Спровођење јавне набавке за избор понуђача за израду потребне техничке документације и пројекта уређења простора	Општина Мајданпек	3 месеца	
3.	Израда техничке документације и пројекта уређења простора	Изабрани понуђач	3 месеца	
4.	Техничка контрола главних пројеката	Независно предузеће	1 месец	

Очекивани резултати пројекта:

Припремљена техничка контрола за радове унутар пећине, као и пројекат уређења простора на основу којих је могуће планирати даље активности на реализацији истих.

Очекивани утицај пројекта	
Утицај пројекта ће бити видљив тек након реализације пројектованих активности (друге фазе пројекта).	
Реализацијом целовитог пројекта очекује се пораст броја посетилаца Рајкове пећине и осталих садржаја (језера, шеталишта, излетишта и сл.), па самим тим и Мајданпека и осталих природних вредности – Бели извор, Ваља прераст...	
Циљне групе:	Туристи, посетиоци и становништво Мајданпека и околине
Партнери на пројекту/ битни актери	Туристичка организација општине Мајданпек и општина Мајданпек
Предуслови за почетак пројекта: Решени имовинско правни односи и обезбеђење финансијских средстава за реализацију.	
Фактори ризика: Немогућност решавања имовинских односа (спорост државних институција - пре свега ЈП Србија шума, као власника, и Републичке дирекције за имовину) и немогућност обезбеђења финансијских средстава.	
Процењена вредност: 2.000.000 динара	
<ul style="list-style-type: none"> • Израда гланог пројекта унутрашњих радова1.300.000 динара • Техничка контрола главних пројеката 250.000 динара • Израда пројекта уређења терена.....450.000 динара 	
Подаци о контактној особи:	Име и презиме-надлежна особа, функција – координатор пројекта Организација – Туристичка организације општине Мајданпек Број телефона 030/581-240, факса 030 / 581-510 Е-маил: predsednistvo@opstinamajdanpek.rs Интернет страница: www.majdanpek.rs
Период имплементације:	Трајање имплементације – 9 месеци Очекивани датум почетка пројекта – април 2010.

5.6 Праћење реализације пројекта

ПЛАН ПРАЋЕЊА И ОЦЕНЕ		
Надлежна институција		
Надлежна особа		
Временски оквир за праћење и оцену		
Извори информација/докази		
Средства утрошена за пројекат	Планирани буџет пројекта	Реализовано
ФИНАНСИРАЊЕ ПРОЈЕКТА		
	Очекивано	Реализовано
Локална самоуправа		
Донатори		
НИП		

Остали извори								
РЕЗУЛТАТИ ПРОЈЕКТА	Очекивано				Реализовано			
Економски утицај (предвидети бр радних места, инвестиције, ПЈП, који ће се створити захваљујући имплементацији овог програма)	ПРЕДВИЂЕНО				РЕАЛИЗОВАНО			
	Бр. радних места	укупно	М	З	Бр. радних места	укупно	М	З
	Количина инвестиција				Количина инвестиција			
	ПЈП				ПЈП			
Остало?				Остало?				

6 ДОДАТАК

- Одлука о почетку процеса стратешког планирања локалног економског развоја
- Решење о именовану Комисије за стратешко планирање

172

Скупштина општине Мајданпек, на седници одржаној дана 24.12.2009. године, на основу члана 32. Закона о локалној самоуправи ("Сл. гласник РС", број 129/2007), као и члана 39. Статута општине Мајданпек ("Сл. лист општине Мајданпек", број 7/2008), донела је

О Д Л У К У**О УТВРЂИВАЊУ СТРАТЕГИЈЕ ЛОКАЛНОГ ЕКОНОМСКОГ РАЗВОЈА
ОПШТИНЕ МАЈДАНПЕК ОД 2010-2014. ГОДИНЕ**

1. **УТВРЂУЈЕ СЕ** Стратегија локалног економског развоја општине Мајданпек од 2010-2014. године, која је одштампана уз ову одлуку и чини њен саставни део.
2. Ову Одлуку објавити у "Сл. листу општине Мајданпек"

СКУПШТИНА ОПШТИНЕ МАЈДАНПЕК
Број: 06 – 73/8 од 24.12.2009. године

ПРЕДСЕДНИК СКУПШТИНЕ,
проф. Горчило Потпара, с.р.

САДРЖАЈ**СКУПШТИНА ОПШТИНЕ МАЈДАНПЕК**

Стратегија локалног економског развоја општине Мајданпек 2010 – 2014.....1

Одлука о утврђивању Стратегија локалног економског развоја општине Мајданпек
2010 – 2014.....87

ИЗДАВАЧ: Општина Мајданпек – Стручна служба органа општине, ул Трг ослобођења бб Мајданпек
ОДГОВОРНИ УРЕДНИК: мр Србислав Живковић, тел: (030) 582 700
ТЕЛЕФОНИ: Редакција (030) 581 140 лок. 1139
УПЛАТНИ РАЧУН: 840-745151843-03, остали приходи у корист нивоа Општине Мајданпек, позив на број 97
06-063
ШТАМПА: Стручна служба органа општине